



# Søknad om driftskonsesjon i henhold til mineralloven § 43

## Skjemaet med vedlegg sendes til:

Direktoratet for mineralforvaltning  
med Bergmesteren for Svalbard  
Postboks 3021 Lade  
7441 Trondheim

E-post: [mail@dirmin.no](mailto:mail@dirmin.no)  
Telefon Sentralbord: (+47) 73 90 40 50  
Hjemmeside: <http://www.dirmin.no>

### LES VEILEDNINGEN FØR DU FYLLER UT SKJEMAET

#### 1. Opplysninger om søker

Fullstendig navn/firma Risa AS		Organisasjonsnummer 980 404 129	
Postadresse PB 14 Bjorhaugsletta		Postnummer 4367	Sted Nærbø
Land Norge			
Telefonnummer 51791300	Mobiltelefon 99510822	E-postadresse post@risa.no	Hjemmeside www.risa.no

#### 2. Opplysninger om området

Navn på uttaksområdet/uttaket Øvrekluge masseuttak	Uttaksområdets gårds- og bruksnummer 28/1	Kommune Gjesdal
Størrelse på omsøkt areal (daa) 15 daa	Anslag totalvolum uttak (m <sup>3</sup> ) 190000 , 150000 fjell / 40000 løsmasse	Forventet årlig uttak (m <sup>3</sup> ) 190000

#### 3. Opplysninger om forekomsten

3.1. Hvilken mineralkategori tilhører forekomsten?      Grunneiers mineraler        
Statens mineraler     

3.2. Drives det på forekomsten i dag?      Ja            Nei     

3.3. Beskrivelse av forekomsten (type mineralforekomst, kvalitetsvurdering, anvendelser av råstoffet):

Fjell forekomst : Diorittisk til granittisk gneis , migmaitt til ubunden bruk

Løsmasse : Breeelvavsetting , til bunden bruk , tilslag til betong





#### 4. Forholdet til plan- og bygningsloven (pbl.)

4.1. Angi hvilket arealformål området har i kommuneplanens arealdel Deponi

4.2. Finnes det en godkjent reguleringsplan for området det søkes om konsesjon? Ja  Nei

**Hvis ja**, oppgi navn på planen og vedtaksdato:

Navn på plan: Plan 20080007 del 2

Vedtaksdato: 28.05.2009

**Hvis nei:**

Er det varslet oppstart av reguleringsplanarbeid for området? Ja  Nei

Er det gitt andre tillatelser etter pbl. for terrenginngrep i omsøkt område? Opplys om hvilke

Uttak av fjell / løsmasser 190 000m3 under deponiet

sak nr 205/15 arkivsak 15/840

#### 5. Vedlegg til søknaden

**Med søknaden skal alltid vedlegges:**

5.1. Dokumentasjon på utvinningsrett til forekomsten

- For grunneiers mineraler: Kopi av signert leieavtale om uttak med grunneier, eller dokumentasjon på grunnbokshjemmel

- For statens mineraler: Oppgi rettighetsnummeret(ene)

5.2. Kart der omsøkt område hvor det foreligger utvinningsrett er tydelig inntegnet i målestokk 1:1000-/1:2000.

5.3. Gi en kort firmapresentasjon.

5.4. Redegjørelse for den kompetanse selskapet har for driften av det planlagte uttaket. Gi en oversikt over bergfaglig og annen teknisk kompetanse i organisasjonen.

5.5. Forslag til driftsplan, inkludert avslutningsplan. Driftsplanen skal være i samsvar med DMFs krav til driftsplaner.



5.6. Oversikt over økonomiske forhold:

5.6.1. For uttak som allerede er i drift:

- Godkjent årsregnskap for de siste to år

5.6.2. For nye uttak, eller tidligere uttak med nytt driftsselskap:

- Driftsbudsjett for det omsøkte uttaket for de 3 første driftsår

5.7. Vurdering av behovet for at det stilles økonomisk sikkerhet for gjennomføring av sikrings- og oppryddingstiltak, herunder forslag til form for og størrelse på sikkerheten.

5.8. Adresseliste over særlig berørte parter (nærmeste naboer, eller brukere av området).

5.9. Dokumentasjon på at behandlingsgebyret er betalt.

Kontonummer for innbetaling: 7694.05.05883

Gebyret er kr. 10.000. Dersom søknaden gjelder uttak som krever konsekvensutredning etter forskrift om konsekvensutredninger (26.juni 2009 nr. 855), er gebyret kr. 20.000.

**Merk innbetalingen med Driftskonsesjon, navn på uttaket/uttaksområdet og navn på søker**

**6. Eventuelle tilleggsopplysninger**

*Direktoratet for mineralforvaltning kan kreve flere opplysninger dersom man finner det nødvendig for behandling av søknaden.*

**7. Underskrift**

Sted og dato

Narvik 09.11.2015

Underskrift

Andreas V. Lunde

**RISA**

Org.nr.: 980 404 129



# DRIFTSPLAN ØVREKLUGE MASSEUTTAK

Følgende inngår i Driftsplanen:

- Reguleringsplan: Kluge utfyllingsområde plan 20080007 del 2
- Tegning: T910
- Godkjennings dokument PLØ 205/15 Gjesdal kommune

**Driftsplan: Begrenset driftstid for uttaket: 1 år etter oppstart, der av en forenklet driftsplan.**

Sikring av Masseuttaket: Bom med låseanordning er etablert ved innkjøring av deponiet og nødvendige skilter med eventuelt sikring gjerde settes opp der det er behov for dette i anleggsfasen. Snitt behov for Risa AS er 163 000 m<sup>3</sup> knuste materiale ferdigvare pr år. Derav blir masseuttaket kun en driftstid på ca 1 år. Mengde nyttbare løs masser er usikker pga variasjoner i kvaliteten.

Ved oppstart av knuseverk skal det gjøres nye støymålinger, ved eventuelt overskridelser av T-1442 skal det iverksettes mottiltak.

*Nedreuttaksnivå for fjell uttaket er på kote +143      Ref til PLØ 205/15*  
*For løsmasse uttaket er det eksisterende nivå på ca +161*



### ***Etappe 1 : 190 000 m<sup>3</sup> fordelt på 150 000 m<sup>3</sup> fjell og 40 000 m<sup>3</sup> løsmasser***

Tegn T 910 Rev B

Etablering av slambasseng skal utføres før det igangsettes uttak av fjell.

Kan og benytte eksisterende slambasseng for massedeponiet.

Avspenn og matjord legges i depot vest. (blir overfylt av deponiet etter uttaket er ferdig )

Ferdigvare lager etableres i det sør-vestlige hjørne for å hindre innsyn og begrense støy fra virksomhet.

Det bores og lastes på kote 157 som første del av uttaket

Der etter settes det av sikringshyll på kote 157 rundt hele uttaket. Bredde 6 meter.

Før boring og sprenging under kote 157 renskes fjellkant for løse steiner og partier.

### ***Avslutting etappen***

#### ***Tegn T 910 profil A-A***

Det er ikke behov for noen avsluttings plan da område vil bli overfylt av deponiet etter ferdig uttak.

Når alle løs masser / fjell er tatt ut skal det settes i gang med igjenfylling snarest mulig.

### ***Generelt***

Behovet for sikring skal gjennomgås med HMS/K avd. i Risa AS

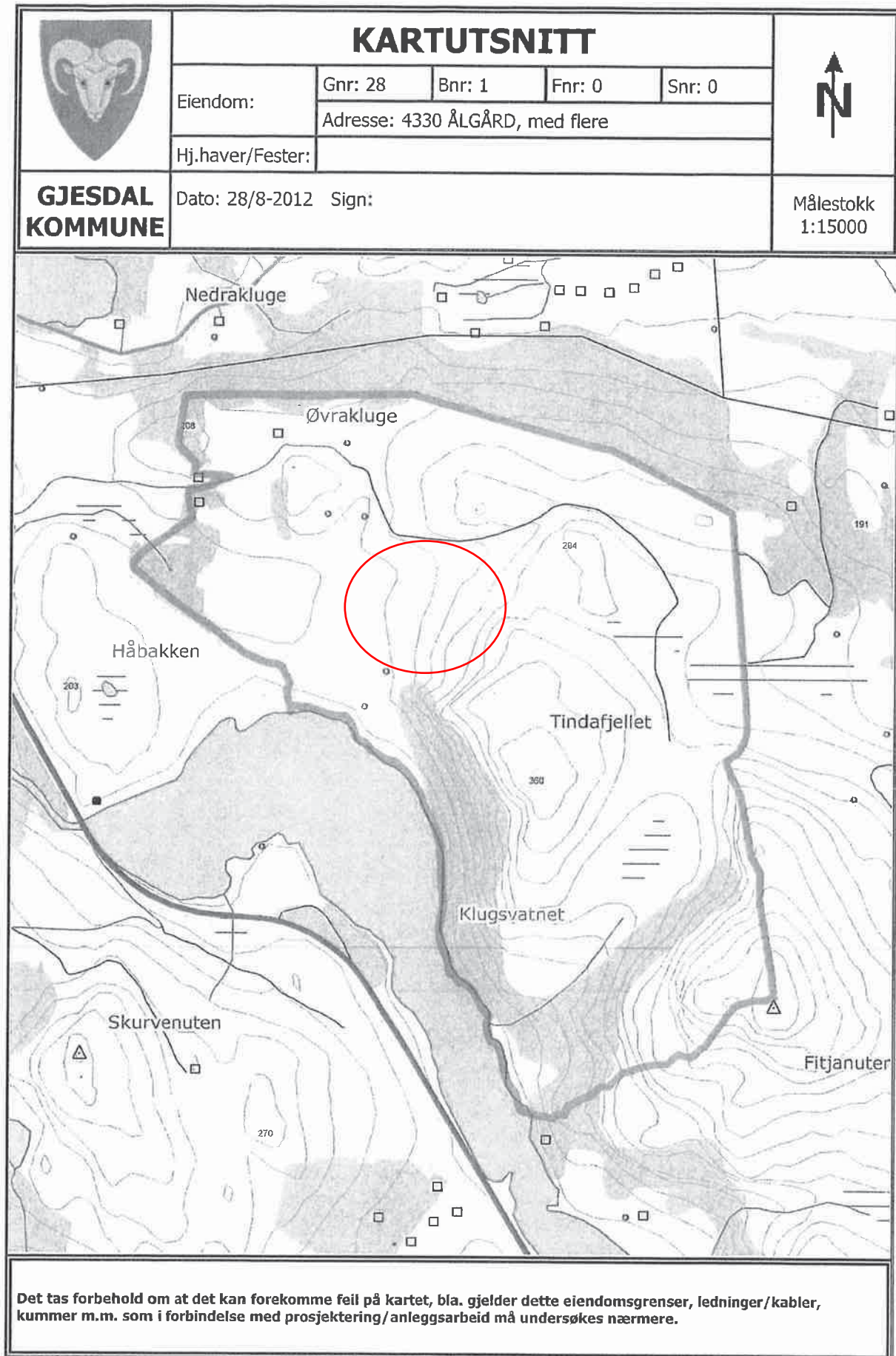
Natur og miljø skal ivaretas på best mulig måte, det skal ikke foregå arbeid med maskiner ut forbi plangrenser uten tillatelse fra Gjesdal Kommune.

HELSE, MILJØ OG SIKKERHET  
ÅPENHET OG ÆRLIGHET  
KUNDEFOKUS, KOMPETANSE  
KREMMERAND KVALITET

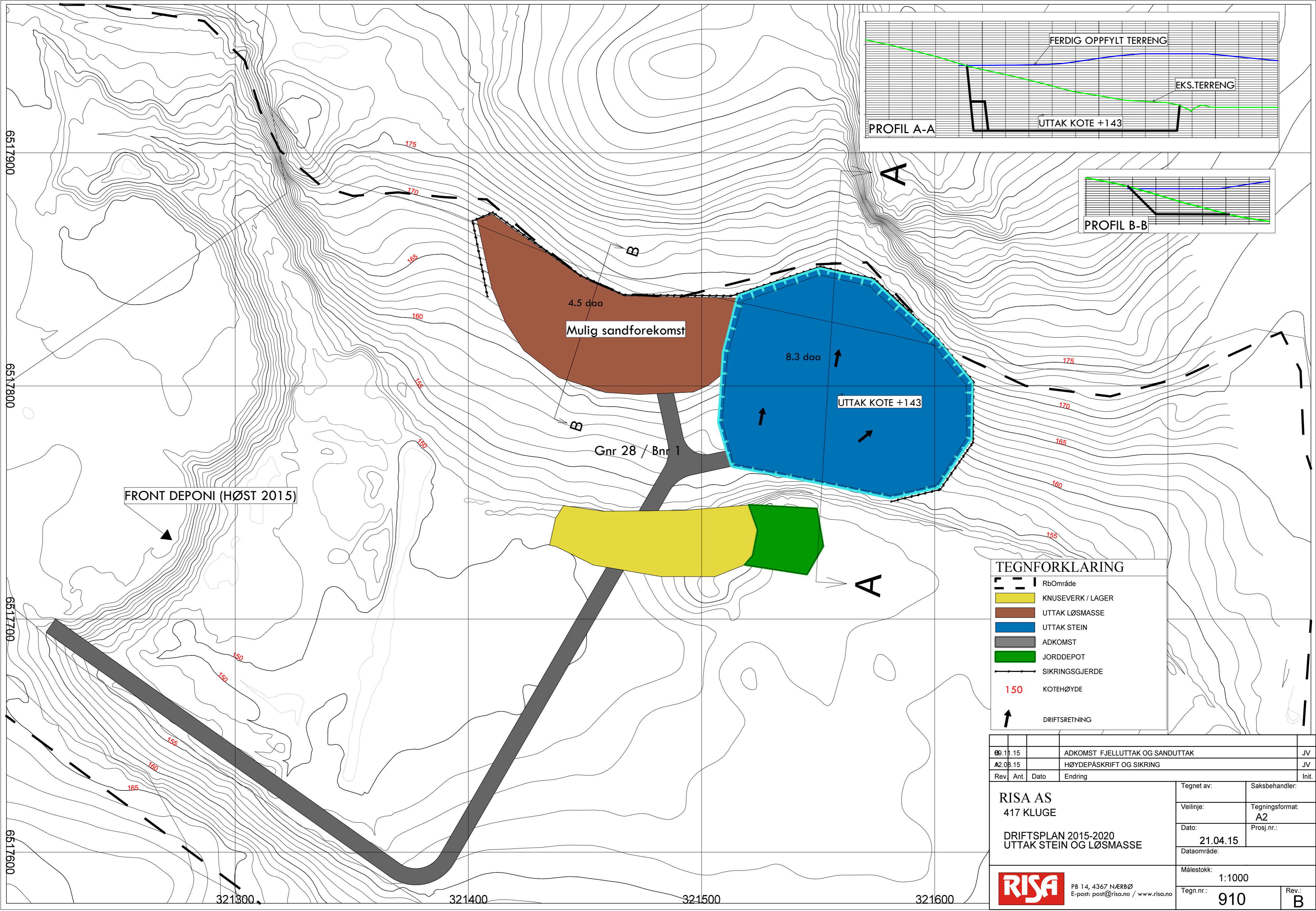
**RISA**











6517900

6517800

6517700

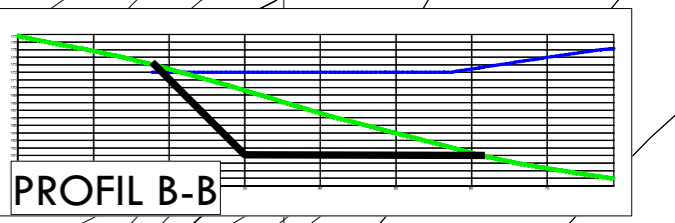
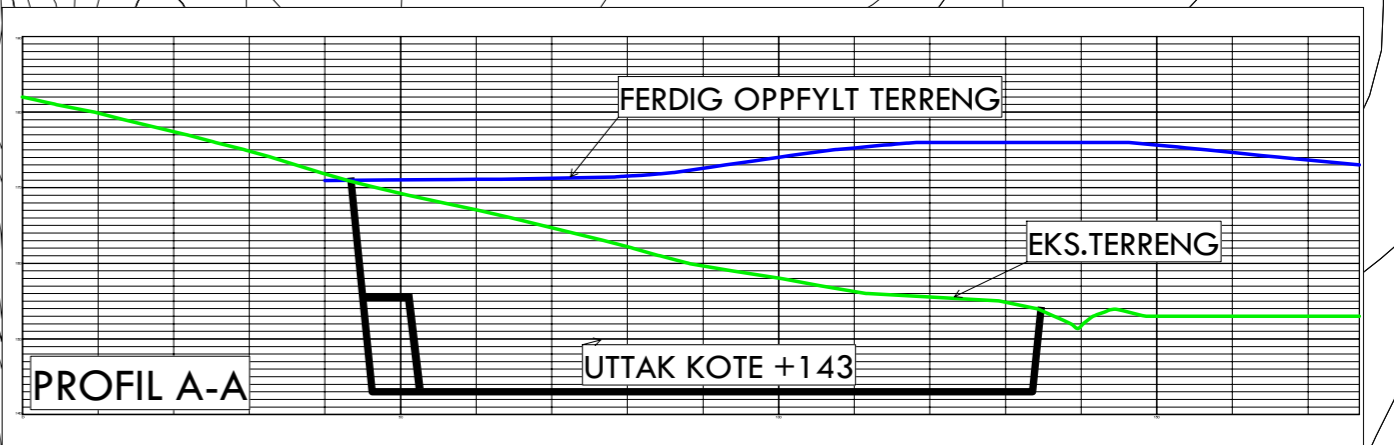
6517600

321300

321400

321500

321600



FRONT DEPONI (HØST 2015)

Mulig sandforekomst

8.3 daa

UTTAK KOTE +143

Gnr 28 / Bnr 1

**TEGNFORKLARING**

- RbOmråde
- KNUSEVERK / LAGER
- UTTAK LØSMASSE
- UTTAK STEIN
- ADKOMST
- JORDDEPOT
- SIKRINGSGJERDE
- KOTEHØYDE
- DRIFTSRETNING

ØB.11.15	ADKOMST FJELLUTTAK OG SANDUTTAK	JV		
A2.ØB.15	HØYDEPÅSKRIFT OG SIKRING	JV		
Rev.	Ant.	Dato	Endring	Init.

<b>RISA AS</b> 417 KLUGE		Tegnet av:	Saksbehandler:
DRIFTSPLAN 2015-2020 UTTAK STEIN OG LØSMASSE		Veilinje:	Tegningsformat: A2
		Dato: 21.04.15	Prosj.nr.:
		Dataområde:	
		Målestokk: 1:1000	Rev.:
PB 14, 4367 N.ERBØ E-post: post@risa.no / www.risa.no		Tegn.nr.: 910	B



## **BESTEMMELSER TIL REGULERINGSPLAN FOR KLUGE UTFYLLINGSOMRÅDE, DEL 2, PLAN NR 2008 0007, GJESDAL KOMMUNE**

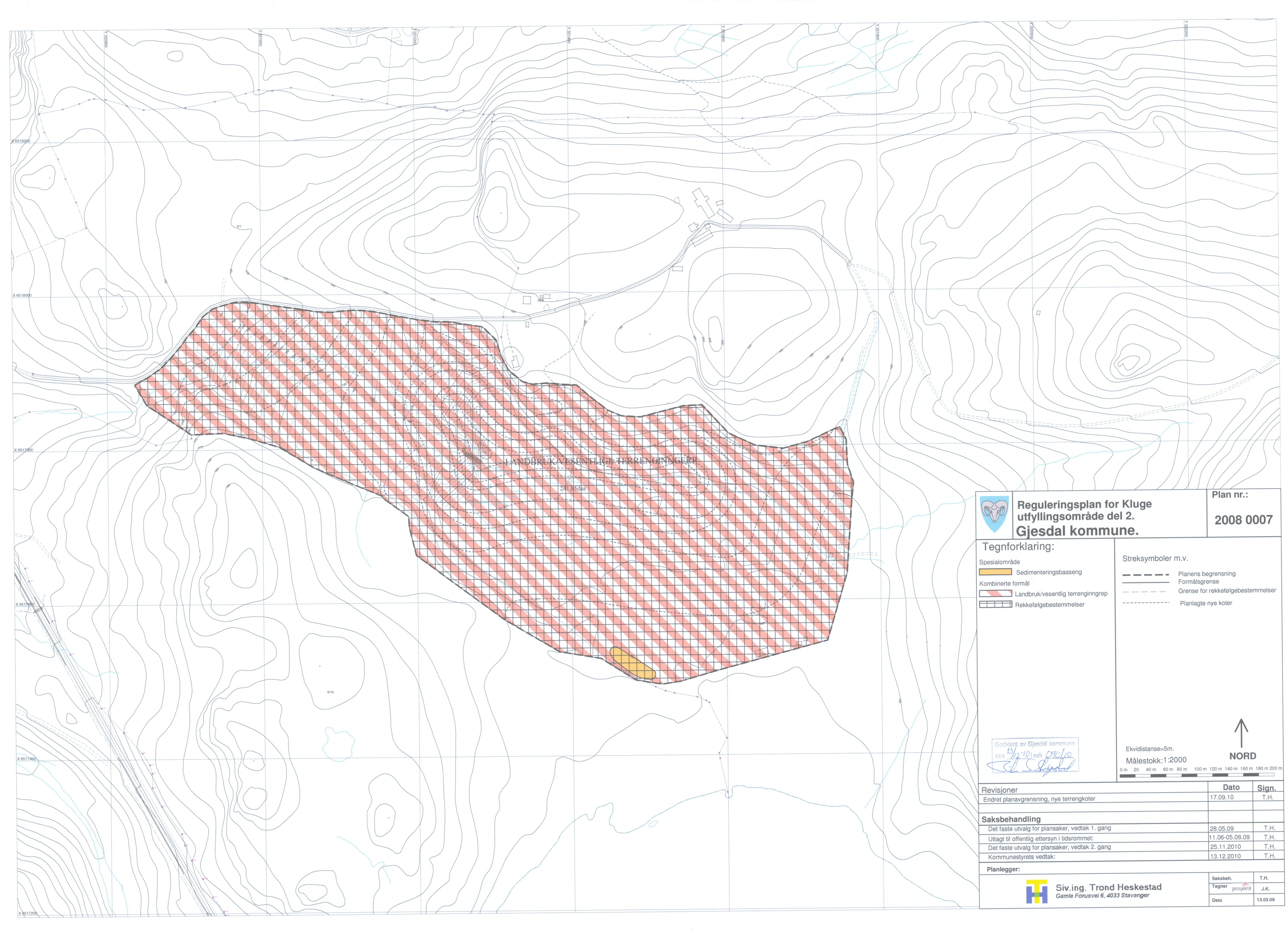
Plankart datert: 13.03.09, sist revidert 17.09.10


Bestemmelser vedtatt i kommunestyret 13.12.10. Sist revidert: 09.11.10

### Område for landbruk/ vesentlig terrenginngrep








- § 1 Området skal benyttes til utfyllingsområde innenfor en driftsperiode som ikke skal overstige 10 år. Det skal utarbeides driftsplan som skal godkjennes av Direktoratet for mineralforvaltning. Driftsplanen skal ajourføres senest etter 5 år, eller etter nærmere avtale med Direktoratet. Avvik skal avtales og meddeles Direktoratet i god tid i forvegen.
- § 2 Under driftsperioden skal de deler av området som kan medføre fare for mennesker eller husdyr, holdes forsvarlig sikret.
- § 3 Driften skal skje på en slik måte at naturen og omgivelsene på stedet ikke blir unødig skjemmet og ligge innenfor SFT sine retningslinjer vedr utslipp av støy. Ved problemer med støvflukt i tørre perioder, må tiltak iverksettes, f.eks. vanning.
- § 4 Eksisterende bekker gjennom området skal legges i rør av tilstrekkelig dimensjon. Bekkelukkingen skal skje i forkant av utfyllingen slik at avrenning fra fyllingsmasser ikke kommer inn i røret. Røret løper ut i eksisterende sedimenteringsbasseng utenfor planområdets vestre avgrensning. For å fange opp overflateavrenning fra fyllingsområdets østre deler skal det anlegges sedimenteringsbasseng som vist på plankartet.
- § 5 Utfyllingen skal skje etappevis slik at maksimalt åpent areal aldri overstiger 50 daa og avsluttes slik at terrenget i hovedsak blir slik de nye terrengkotene på reguleringsplanen indikerer.
- § 6 Tilbakeføring til jordbruksformål skal skje i samsvar med planerings- og revegeteringsplan som på forhånd skal være godkjent av kommunen. De tilførte masser skal være rene, naturlige masser som sand, stein, jord og skal ikke inneholde miljøskadelige stoffer. Øverste lag av fyllmassene må være fri for store steiner, og topplaget må minst være 70 cm matjord som tilsås og tas i bruk til jordbruksformål i takt med at de enkelte utfyllingsetapper blir fullført. Det må sikres god drenering slik at arealene blir godt egnet til jordbruksformål i ettertid.
- § 7 Planerings- og revegeteringsplanen skal også vise områder for planting av ny skog med angivelse av treslag, hovedsakelig som randvegetasjon omkring de tilbakeførte jordbruksarealer. Planting av trær skal skje i takt med at de enkelte utfyllingsetappene fullføres.





 **Reguleringsplan for Kluge utfyllingsområde del 2. Gjesdal kommune.** Plan nr.: **2008 0007**

**Tegnforklaring:**

 Sedimenteringsbasseng	<b>Streksymboler m.v.</b>
<b>Kombinerte formål</b>	 Planens begrensning
 Landbruk/vesentlig terrengingrep	 Formålsgrense
 Rekkefølgebestemmelser	 Grense for rekkefølgebestemmelser
	 Planlagte nye koter

Godkjent av Gjesdal kommune  
den 13/12/10 sak 09/10/10  
*E. S. Gjesdal*

Ekvidistanse=5m.  
Målestokk: 1:2000  
0 m 20 40 m 60 m 80 m 100 m 120 m 140 m 160 m 180 m 200 m

 **NORD**

Revisjoner	Dato	Sign.
Endret planavgrensning, nye terrengkoter	17.09.10	T.H.

Saksbehandling	Dato	Sign.
Det faste utvalg for plansaker, vedtak 1. gang	28.05.09	T.H.
Utlagt til offentlig ettersyn i tidsrommet:	11.06-05.08.09	T.H.
Det faste utvalg for plansaker, vedtak 2. gang	25.11.2010	T.H.
Kommunestyrets vedtak:	13.12.2010	T.H.

**Planlegger:**

 <b>Siv.ing. Trond Heskestad</b> Gamle Forusvei 6, 4033 Stavanger	Saksbeh. T.H.
	Tegner prosjekt J.K.
	Dato 13.03.09



**Sluttbehandling av reguleringsplanen for Kluge utfyllingsområde, del 2,  
gnr. 28 bnr. 1, plan nr. 20080007**

Saksnummer		Vedtaksdato
110/10	Plan- og økonomiutvalget	25.11.2010
090/10	Kommunestyret	13.12.2010

ArkivsakID.: 08/720  
Arkivkode: FA-M65, FA-L12  
Jnr.postID PM

**Saksbehandler:** Reidun Solli Skjørestad

**Rådmannens forslag til vedtak:**

*Gjesdal kommune vedtar reguleringsplanen for Kluge utfyllingsområde, del 2, gnr. 28 bnr. 1, plan nr. 2008 0007, i medhold av plan- og bygningslovens § 27-2. Vedtaket gjelder kart sist revidert 17.09.10 og bestemmelser sist revidert 09.11.10.*

**25.11.2010 Plan- og økonomiutvalget**

**Møtebehandling:**  
Enstemmig innstilling.

**PLØ-110/10 Innstilling:**

Gjesdal kommune vedtar reguleringsplanen for Kluge utfyllingsområde, del 2, gnr. 28 bnr. 1, plan nr. 2008 0007, i medhold av plan- og bygningslovens § 27-2. Vedtaket gjelder kart sist revidert 17.09.10 og bestemmelser sist revidert 09.11.10.

**13.12.2010 Kommunestyret**

**Møtebehandling:**  
Enstemmig vedtak.

**K-090/10 Vedtak:**

Gjesdal kommune vedtar reguleringsplanen for Kluge utfyllingsområde, del 2, gnr. 28 bnr. 1, plan nr. 2008 0007, i medhold av plan- og bygningslovens § 27-2. Vedtaket gjelder kart sist revidert 17.09.10 og bestemmelser sist revidert 09.11.10.

---

Risa A/S  
Postboks 14  
4367 NÆRBØ

Dato	Saksbehandler	PLØ del saksnr.	Arkivsak
23.06.2015	Reidun Solli Skjørestad	205/15	15/840

## GODKJENT - søknad fra Risa A/S om masseuttak på gnr. 28 bnr. 1, Øvrekluge, Ålgård

### TILLATELSE TIL TILTAK etter plan- og bygningslovens § 20-1

<b>EIENDOM/BYGGESTED:</b>	Gnr. 28, bnr. 1, Øvrekluge 122		
<b>TILTAKSHAVER:</b>	Risa A/S	<b>ADRESSE</b>	Postboks 14 4367 NÆRBØ
<b>ANSVARLIG SØKER:</b>	Risa A/S	<b>ADRESSE</b>	
<b>TILTAKETS ART:</b>	Masseuttak		
<b>TILTAKSKLASSE:</b>	2		
<b>PLANSTATUS:</b>	Omfattes av reguleringsplanen for Kluge utfyllingsområde, del 2, plan 20080007.		

### VEDTAK:

I.

I medhold av plan- og bygningslovens § 19-2 gis det dispensasjon fra reguleringsplanen for Kluge utfyllingsområde, del 2, plan 20080007, med den begrunnelse som framgår av saksutredningen.

II.

I medhold av plan- og bygningslovens § 20-1 gis det tillatelse til uttak av løse og faste masser og oppknusing av disse på gnr. 28, bnr. 1, Øvrekluge, på følgende vilkår:

1. Tillatelsen forutsetter driftskonsesjon fra Direktoratet for mineralforvaltning. Arbeidene kan ikke påbegynnes før konsesjonen foreligger.
2. Tillatelsen til uttak av fjell og knusing av masse har en varighet på 1 år fra arbeidene settes i gang. Etter den tid må utsprenget av fjell og knusing av masse opphøre.
3. Det må dokumenteres bedre at støynivået fra pukkverket ikke overstiger kravene i departementets veileder, T1442, eller det må tas støymåling i tilknytning til de nærliggende boligene når knuseverket er satt i gang. Dersom støynivået overstiger kravene i departementets veileder, T-1442, må det gjøres nødvendige tiltak for å redusere støynivået iht. veilederens grensenivå.
4. Boring i fjell, utsprenget av fjell og knusing kan kun utføres på hverdager kl. 08.00-15.00. Støyende arbeider tillates ikke på lørdager, søndager eller helligdager eller mellom kl 15.00 og 08.00 på hverdager.
5. Plan- og bygningsloven med tilhørende forskrifter samt reguleringsbestemmelser må følges. Ansvarshavende plikter å gjøre seg kjent med disse.

Ansvarsrett og lokal godkjenning gis for følgende foretak og fagområder:



## **GODKJENNING AV FORETAK som har sentral godkjenning:**

<b>Foretak:</b>		<b>Tkl:</b>	<b>Ansvarsområde:</b>
Risa A/S	SØK	2	Ansvarlig søker
	PRO	2	Ansvarlig prosjekterende og utførende for
	UTF	2	grunn- og terrengarbeider

*Vedtaket er et enkeltvedtak og kan påklages. Fristen for å klage er tre uker fra det tidspunkt underretning om vedtaket er kommet fram til vedkommende part. Det vises til plan- og bygningslovens § 1-9 og forvaltningslovens §§ 28, 29 og 32. Kopi av bestemmelsene om klage vedlegges.*

### **SAKSOPPLYSNINGER:**

Søknaden er mottatt 23.04.15 og gjelder uttak av faste og løse masser på gnr. 28, bnr. 1. I søknaden om dispensasjon vises det til at dette gjelder fjellmasser som skal brukes internt og grus som Risa kan bruke i tilslaget til Jernbetong. Det anslås å være ca 150 000 m<sup>3</sup> fjell og ca 40 000 m<sup>3</sup> grus. Tiltaket vurderes som miljøvennlig fordi det kan kjøres tur-returlass og fordi ressursene blir tatt ut før det fylles over. Tidshorisonten forventes å bli på ca 1 år.

Det opplyses videre at fjelluttaket ikke vil gå under bunnen av deponiet. Knuseverket vil stå i bunnen av deponiet og plasseringen forventes å medføre redusert støy og lite innsyn fra E39.

Området omfattes av reguleringsplanen for Kluge utfyllingsområde, del 2, plan 20080007. Det berørte arealet er regulert til kombinert formål, landbruk/vesentlige terrenginngrep. En godkjenning av søknaden er avhengig av dispensasjon fra reguleringsplanen.

### **VURDERINGER:**

Dispensasjon kan ikke gis dersom hensynene bak bestemmelsen det dispenseres fra, eller hensynene i lovens formålbestemmelse, blir vesentlig tilsidesatt. I tillegg må fordelene ved å gi dispensasjon være klart større enn ulempene etter en samlet vurdering; jfr. Pbl. § 19-2.

Det søkes om dispensasjon for å kunne ta ut masse og å knuse steinmasse i området som er godkjent til massedeponi iht. reguleringsplan og godkjent byggesøknad. Det virker fornuftig å utnytte grus- og fjellressurser før oppfylling og å kjøre tur-returlass med masse. Hensynet bak reguleringsplan synes ikke å vesentlig tilsidesatt.

Det legges opp til å sprengne ned til et nivå som er ca 7 m under eksisterende terrengnivå. Dette kan medføre en oppsamling av vann i uttaksperioden. Vann som pumpes ut i forbindelse med arbeidene og øvrig avrenning, må føres via renseanlegg/sedimenteringsbasseng slik at arbeidene ikke fører til avrenning av spreng-/knusestøv direkte til dyrket mark eller vassdraget/bekk.

I søknaden opplyses det at knuseverket vil stå i bunn av deponiet og at dette vil være støyreduserende. Det opplyses videre at støynivået i forhold til nærmeste nabo, vil holde seg innenfor det som støyveilederen T-1442 fastsetter. Iht. innsendt støysonekart, notat av 17.03.00 av pukkverk på Gausel i Hå kommune, er det vesentlig støy med relativt lang utstrekning fra et pukkverk. Vi kan ikke se at den innsendte dokumentasjonen tilsier at støygrensene i T-1442 overholdes i forbindelse med dette pukkverket. Dette må dokumenteres bedre eller det må foretas støymålinger.

Mineralloven stiller krav om at alle som driver uttak av mineralske forekomster med et samlet uttak mer enn 10 000 m<sup>3</sup> og ethvert uttak av naturstein, skal ha driftskonsesjon. Arbeidene med masseuttaket kan ikke påbegynnes før driftskonsesjon er gitt fra Direktoratet for mineralforvaltning.

  
Erling Gundersen  
fagansvarlig plan- og byggesak

  
Reidun Solli Skjørestad  
arealplanlegger

Dokumentet er godkjent elektronisk og har derfor ikke signatur.

---

Vedtak og klageskjema går til: Tiltakshaver/ansvarlig søker  
Til orientering: Stein Vølstad, Øvrekluge 122, 4330 Ålgård

