

Tegnforklaring PBL §25

SPECIALOMRÅDER
 Område for grøvedeitt (under bakken v)

STREKSYMBOLER
 Planens begrensning (delte planer)
 Grense for reguleringsformål

1 da = 1 da:kar = 1000 m2
 EKVIDRANSSE = 5 m:er
 Målestokk = 1: 5000 / A0

0m 100m 200m 250m

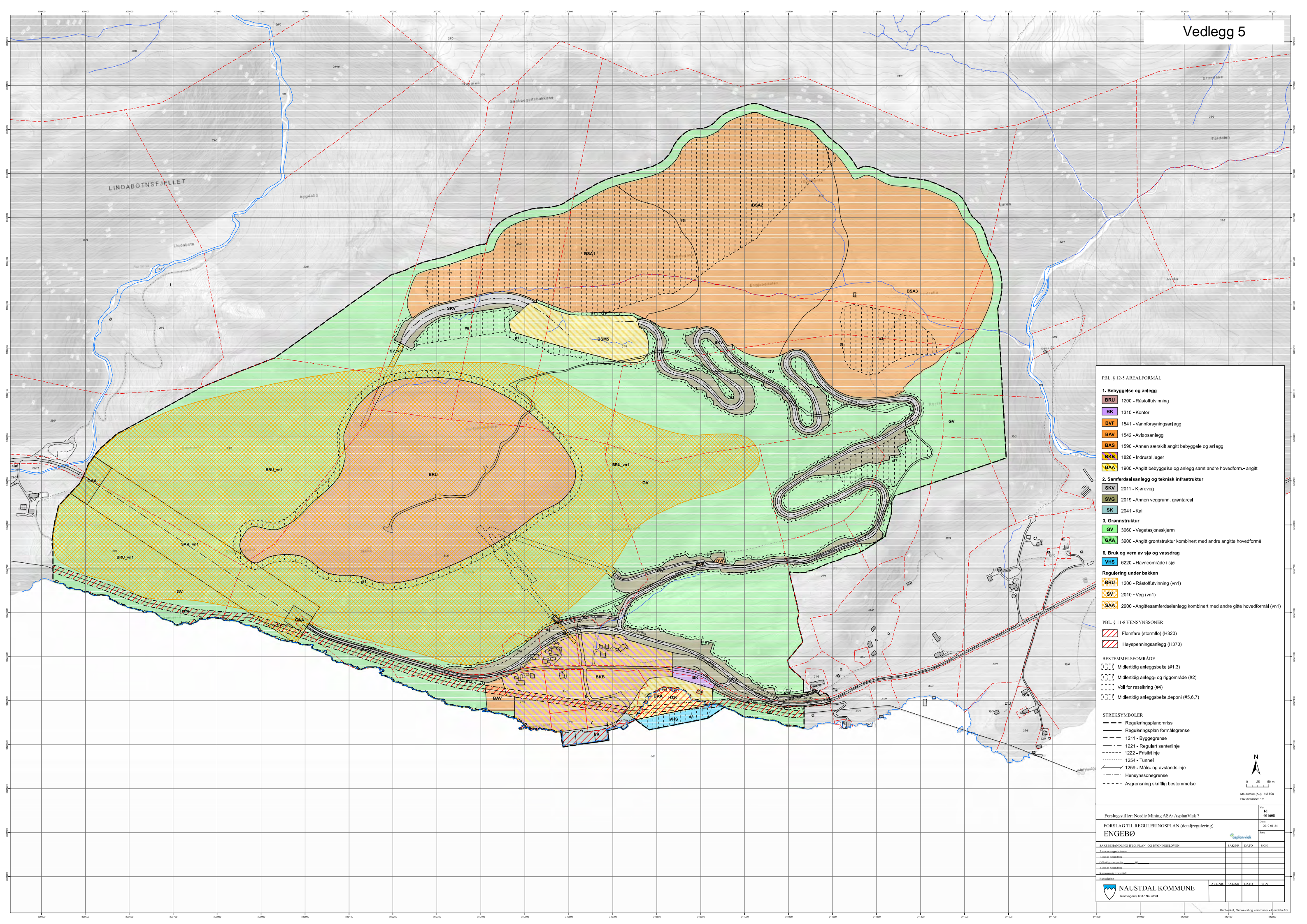
Plan: 2009-04523
 Rev: 510606
 052

FORSLAG TIL REGULERINGSPLAN FOR: Engerbjøfjellet, kart 2/2 (under bakken v)

Planbestemmelse følger som vedlegg

SAKSBEHANDLING I DEPLANS OG EYINGSLOVEN	SAKSNE	DATE	SHEN
1. Gjennomføring av planarbeid	01.09	4.06.2009	AKR
2. Gjennomføring av planarbeid	02.10	24.06.2010	AHR
3. Gjennomføring av planarbeid	03.11	10.02.2011	AHR
4. Gjennomføring av planarbeid	04.11	11.06.2011	AHR

NAUSTDAL KOMMUNE
 Pb 43, 6806 Naustdal



PBL § 12-5 AREALFORMÅL

1. Bebyggelse og anlegg

- BRU** 1200 - Råstoffutvinning
- BK** 1310 - Kontor
- BVF** 1541 - Vannforsyningsanlegg
- BAV** 1542 - Avløpsanlegg
- BAS** 1590 - Annen særskilt angitt bebyggelse og anlegg
- BKB** 1826 - Industri/lager
- BAA** 1900 - Angitt bebyggelse og anlegg samt andre hovedformål - angitt

2. Samferdselsanlegg og teknisk infrastruktur

- SKV** 2011 - Kjøreveg
- SVG** 2019 - Annen veggrunn, grøntareal
- SK** 2041 - Kai

3. Grønnstruktur

- GV** 3060 - Vegetasjonsskjerm
- GAA** 3900 - Angitt grønnstruktur kombinert med andre angitte hovedformål

6. Bruk og vern av sjø og vassdrag

- VHS** 6220 - Havneområde i sjø

Regulering under bakken

- BRU** 1200 - Råstoffutvinning (vn1)
- SV** 2010 - Veg (vn1)
- SAA** 2900 - Angittsamferdselsanlegg kombinert med andre gitte hovedformål (vn1)

PBL § 11-8 HENSYNSSONER


- Flomfare (stormflø) (H320)
- Heyspenningsanlegg (H370)

BESTEMMELSEOMRÅDE

- Midlertidig anleggsbelte (#1,3)
- Midlertidig anleggs- og riggområde (#2)
- Voll for rassikring (#4)
- Midlertidig anleggsbelte/deponi (#5,6,7)

STREKSYMBOLER

- Reguleringsplanomriss
- Reguleringsplan formålsgrense
- 1211 - Byggegrense
- 1221 - Regulert senterlinje
- 1222 - Fritskilnig
- 1254 - Tunnel
- 1259 - Måle- og avstandslinje
- Hensynsonsegrense
- Avgrenning skriftlig bestemmelse



Forslagstiller: Nordic Mining ASA/ AsplanViak ?		Prosjekt ID: 01608
FORSLAG TIL REGULERINGSPLAN (detalregulering)		Dato: 2019-01-04
ENGEBO		
SAKSBehandling i PLANS OG BYGNINGSLOVEN		
1. Sakshandling	SAK-NR	DATE
2. Sakshandling		
3. Sakshandling		
Kommentar		
NAUSTDAL KOMMUNE		ARK-NR SAK-NR DATE SIGN
Tureveggen 6B17 Naustdal		

Naboer planområde		
29	3	WEFRING ATLE JARL
29	3	WEFRING ATLE JARL
29	5	VEFRING TORGEIR
29	6	KALSTAD ANBJØRG JOHANNE A
29	6	KALSTAD GEIR
29	9	STANDAL JOSTEIN
29	9,11	STANDAL JOSTEIN
29	10	THINGNES STIAN
29	10	THINGNES ASE MARIE H
29	11	STANDAL JOSTEIN
29	12	HAGEN ARILD
29	12	HAGEN JOFRID LAURA S
29	17	SELVIK ARNE
29	17	SELVIK KJELL
29	20	KORTNER MONICA
29	21	NYHEIM INGEBJØRG
29	22	THINGNES OLAV ANNSTEIN
29	23	HALLDORSÐÓTTIR VIGDIS
29	38	SOGN OG FJORDANE FYLKESKOMMUNE
29	38	STATENS VEGVESEN REGION VEST
31	1	ENGEBØ MAGNE LEIF
31	2	ENGEBØ BODIL
31	2	ENGEBØ HARALD LEIV
31	3	ENGEBØ REIDAR
31	4	ENGEBØ SOLVEIG AGNES
31	7	ENGEBØ ALMAR JAKOB
31	9	ENGEBØ MAGNE LEIF
31	12	ENGEBØ MAGNE LEIF
31	14	SOGN OG FJORDANE FYLKESKOMMUNE
31	14	STATENS VEGVESEN REGION VEST
32	1	GRYTTEN JOSTEIN RIKSTAD
32	2	FALKENSTEIN DAGMAR VIGDIS
32	3	FALKENSTEIN DAGMAR VIGDIS
32	4	THULAND RUNE
32	5	AASHEIM ELIN
32	5	NYGÅRD KENNETH
32	6	MUNKVOLD LIS MARIA
32	7	BAREKSTEN VANESSA SKJÆRLI
32	8	NORDVIK HELGE LEIF
32	9	STENDAL OLAV
32	11	ENGEBØ INGUNN K DVERGSDAL
32	11	ENGEBØ MORTEN FALKENSTEIN
32	13	GRYTTEN JARLE MAGNUS
32	14	GRYTTEN LIV
32	15	SOGN OG FJORDANE FYLKESKOMMUNE
32	15	STATENS VEGVESEN REGION VEST

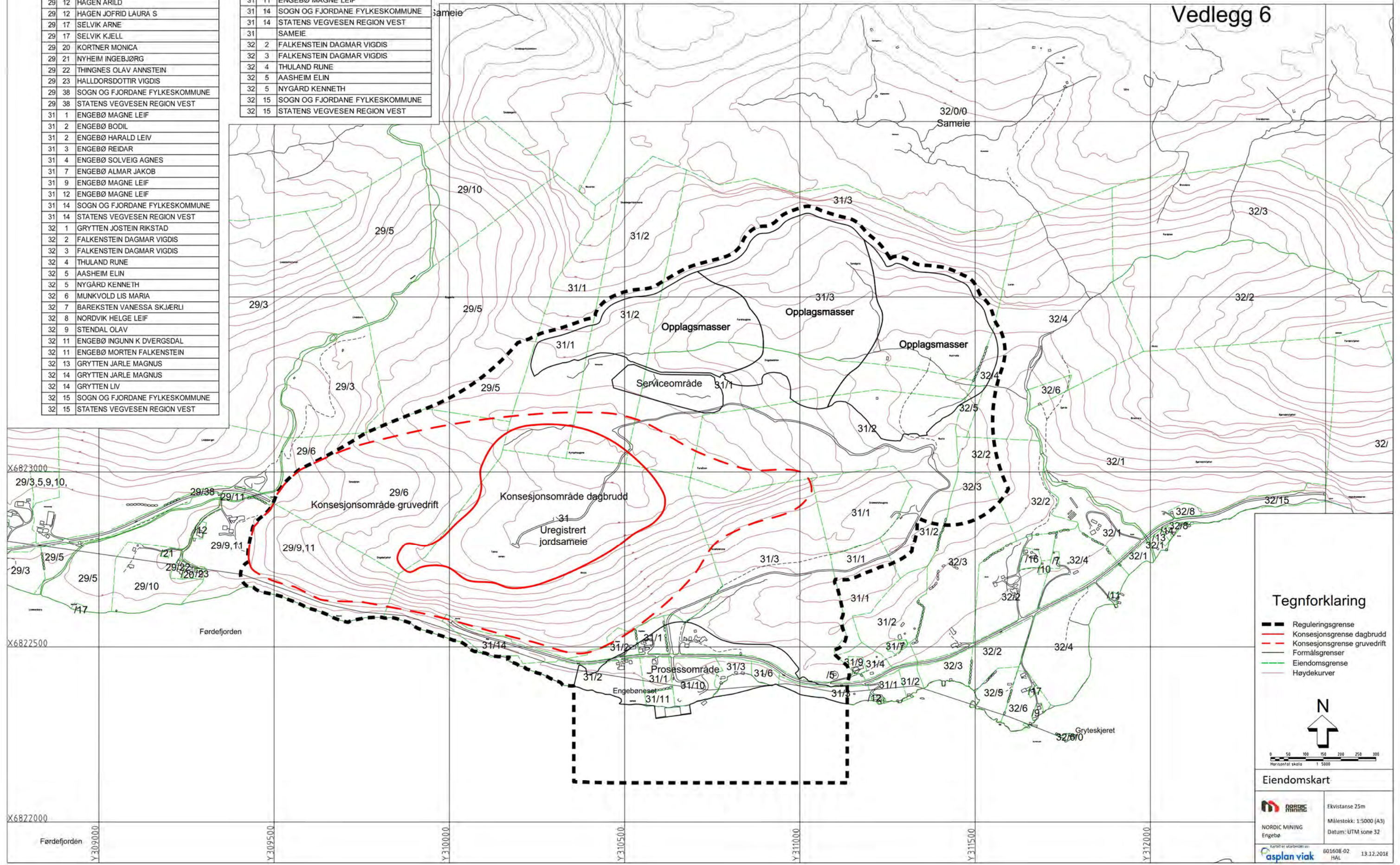
Besittere i planområde		
29	9	STANDAL JOSTEIN
29	9,11	STANDAL JOSTEIN
29	38	SOGN OG FJORDANE FYLKESKOMMUNE
29	38	STATENS VEGVESEN REGION VEST
31	1	ENGEBØ MAGNE LEIF
31	2	ENGEBØ BODIL
31	2	ENGEBØ HARALD LEIV
31	3	ENGEBØ REIDAR
31	5	DVERGSDAL HILDUR
31	10	ENGEBØ REIDAR
31	11	ENGEBØ MAGNE LEIF
31	14	SOGN OG FJORDANE FYLKESKOMMUNE
31	14	STATENS VEGVESEN REGION VEST
31		SAMEIE
32	2	FALKENSTEIN DAGMAR VIGDIS
32	3	FALKENSTEIN DAGMAR VIGDIS
32	4	THULAND RUNE
32	5	AASHEIM ELIN
32	5	NYGÅRD KENNETH
32	15	SOGN OG FJORDANE FYLKESKOMMUNE
32	15	STATENS VEGVESEN REGION VEST

Naboer dagbrudd		
29	5	VEFRING TORGEIR
29	6	KALSTAD ANBJØRG JOHANNE A
29	6	KALSTAD GEIR
29	9,11	STANDAL JOSTEIN
31	1	ENGEBØ MAGNE LEIF
31	2	ENGEBØ BODIL
31	2	ENGEBØ HARALD LEIV
31	3	ENGEBØ REIDAR
31		SAMEIE

Besittere dagbrudd		
29	6	KALSTAD ANBJØRG JOHANNE A
29	6	KALSTAD GEIR
31	1	ENGEBØ MAGNE LEIF
31	2	ENGEBØ BODIL
31	2	ENGEBØ HARALD LEIV
31		SAMEIE

Naboer gruve		
29	3	WEFRING ATLE JARL
29	5	VEFRING TORGEIR
29	6	KALSTAD ANBJØRG JOHANNE A
29	6	KALSTAD GEIR
29	9,11	STANDAL JOSTEIN
31	1	ENGEBØ MAGNE LEIF
31	2	ENGEBØ BODIL
31	2	ENGEBØ HARALD LEIV
31	3	ENGEBØ REIDAR
31	14	SOGN OG FJORDANE FYLKESKOMMUNE
31	14	STATENS VEGVESEN REGION VEST
31		SAMEIE


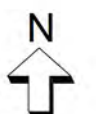
Besittere gruve		
29	5	VEFRING TORGEIR
29	6	KALSTAD ANBJØRG JOHANNE A
29	6	KALSTAD GEIR
29	9,11	STANDAL JOSTEIN
31	1	ENGEBØ MAGNE LEIF
31	2	ENGEBØ BODIL
31	2	ENGEBØ HARALD LEIV
31	3	ENGEBØ REIDAR
31	14	SOGN OG FJORDANE FYLKESKOMMUNE
31	14	STATENS VEGVESEN REGION VEST
31		SAMEIE



Vedlegg 6

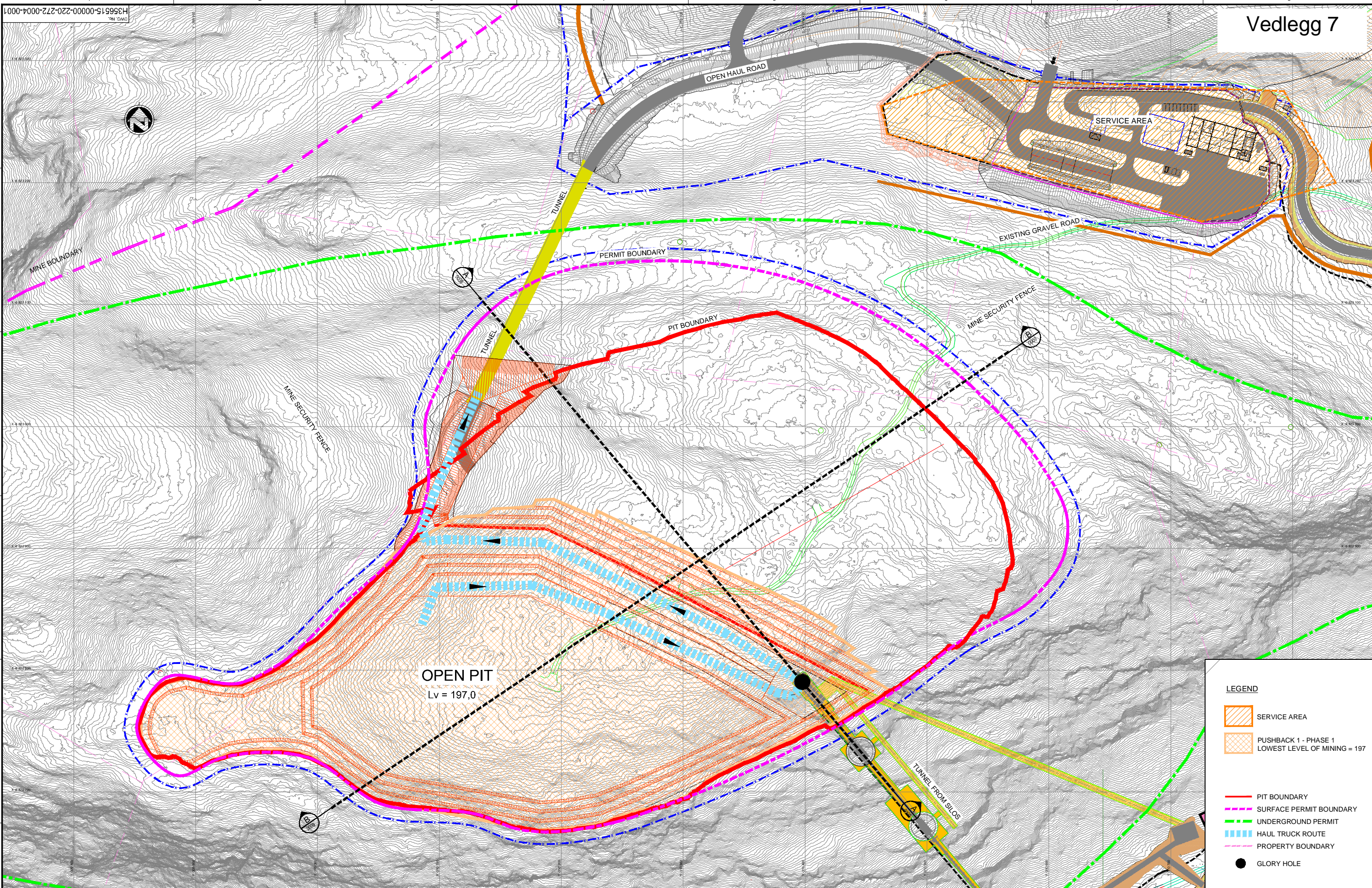
Tegnforklaring

- Reguleringsgrense
- Konsesjonsgrense dagbrudd
- - - Konsesjonsgrense gruve drift
- Formålsgrenser
- Eiendomsgrænse
- Høydekurver



Eiendomskart

	Ekvistanse 25m
	Målestokk: 1:5000 (A3)
Datum: UTM zone 32	
Kart og utarbeidet av: 601608-02 HAL 13.12.2016	



LEGEND

- SERVICE AREA
- PUSHBACK 1 - PHASE 1
LOWEST LEVEL OF MINING = 197
- PIT BOUNDARY
- SURFACE PERMIT BOUNDARY
- UNDERGROUND PERMIT
- HAUL TRUCK ROUTE
- PROPERTY BOUNDARY
- GLORY HOLE

DRAWING No.	DRAWING TITLE
H356515-00000-220-272-0009-0001	PUSHBACK 2 - PHASE 4
H356515-00000-220-272-0008-0001	PUSHBACK 2 - PHASE 3
H356515-00000-220-272-0007-0001	PUSHBACK 2 - PHASE 2
H356515-00000-220-272-0006-0001	PUSHBACK 2 - PHASE 1
H356515-00000-220-272-0005-0001	PUSHBACK 1 - PHASE 2
H356515-00000-220-272-0004-0001	PUSHBACK 1 - PHASE 1
H356515-00000-220-272-0001-0001	PLANT BLOCK PLAN

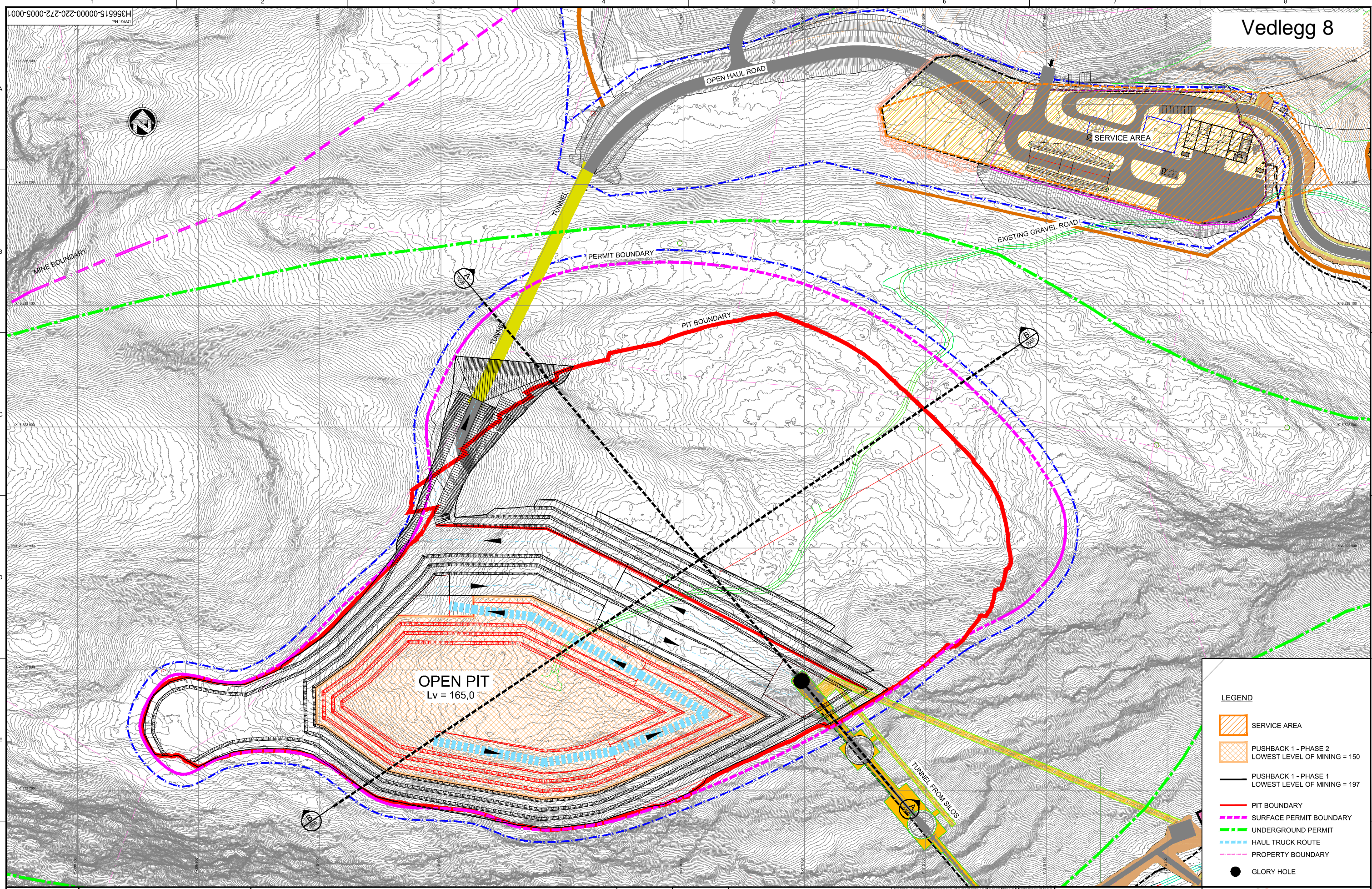
LEAD ENG. - NAME	NAME
SIGNATURE	SIGNATURE
DATE	DATE
PROJ. MGR. - NAME	REGISTRATION NUMBER
SIGNATURE	REGISTRATION DATE
DATE	ORIGINAL DATE
APPROVED BY CLIENT	REG. PROFESSIONAL

No.	DESCRIPTION	DATE	MB	SH	2018/11/05
A	CLIENT APPROVAL				

ROLE	NAME	SIGNATURE	DATE
DRAFTSPERSON	M.P. BRONDANI		2018/11/05
DESIGNER	M.P. BRONDANI		2018/11/05
CHECKER			
DESIGN COORD.			
RESP. ENG.			
LEAD DISG. ENG.			
ENG. MANAGER			
PROJ. MANAGER			



ENGESØ RUTILE & GARNET
FEASIBILITY STUDY
MINING SEQUENCE PLAN
PUSHBACK 1 - PHASE 1
LAYOUT



LEGEND

- SERVICE AREA
- PUSHBACK 1 - PHASE 2
LOWEST LEVEL OF MINING = 150
- PUSHBACK 1 - PHASE 1
LOWEST LEVEL OF MINING = 197
- PIT BOUNDARY
- SURFACE PERMIT BOUNDARY
- UNDERGROUND PERMIT
- HAUL TRUCK ROUTE
- PROPERTY BOUNDARY
- GLORY HOLE

H356515-00000-220-272-0009-0001	PUSHBACK 2 - PHASE 4
H356515-00000-220-272-0008-0001	PUSHBACK 2 - PHASE 3
H356515-00000-220-272-0007-0001	PUSHBACK 2 - PHASE 2
H356515-00000-220-272-0006-0001	PUSHBACK 2 - PHASE 1
H356515-00000-220-272-0005-0001	PUSHBACK 1 - PHASE 2
H356515-00000-220-272-0004-0001	PUSHBACK 1 - PHASE 1
H356515-00000-220-272-0001-0001	PLANT BLOCK PLAN
DRAWING No.	DRAWING TITLE
REFERENCE DRAWINGS	

LEAD ENG. - NAME	NAME
SIGNATURE	SIGNATURE
DATE	DATE
PROJ. MGR. - NAME	REGISTRATION NUMBER
SIGNATURE	REGISTRATION DATE
DATE	ORIGINAL DATE
APPROVED BY CLIENT	REG. PROFESSIONAL

No.	A	CLIENT APPROVAL	DESCRIPTION	MB	SH	2018/11/05	DATE	ROLE	NAME	SIGNATURE	DATE

HATCH

DRAFTSPERSON	M.P. BRONDANI	NR	2018/11/05
DESIGNER	M.P. BRONDANI	NR	2018/11/05
CHECKER			
DESIGN COORD.			
RESP. ENG.			
LEAD DISC. ENG.			
ENG. MANAGER			
PROJ. MANAGER			

ENGEBØ RUTILE & GARNET FEASIBILITY STUDY

MINING SEQUENCE PLAN PUSHBACK 1 - PHASE 2 LAYOUT

SCALE: 1:2,000
DWG. No. H356515-00000-220-272-0005-0001
REV 1:2,000