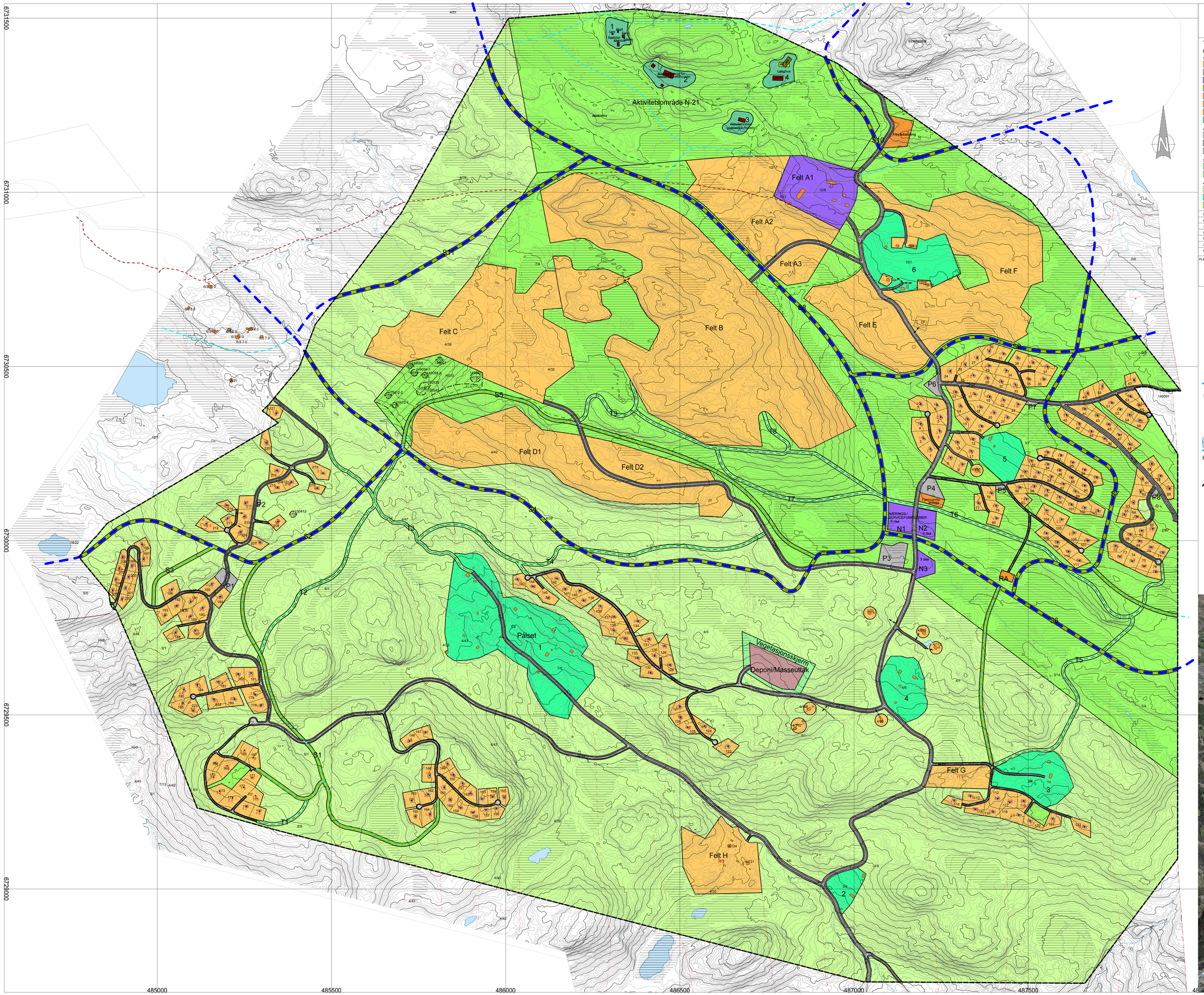

OMRÅDEREGULERING SYNINGEN TORPOÅSEN, ÅL KOMMUNE

Planid: 2009007

TEIKNFORKLARING

PBL § 12-5 REGULERINGSFORMÅL

1. BYGNINGAR OG ANLEGG (PBL § 12-5 nr. 1)
- FRITIDSBEBYGGELSE
- MASSEUTTAK
- NÆRINGSBEBYGGELSE
- SKILØYPETRASE
- FJERNVARMEANLEGG
- VANNFORSYNINGSANLEGG
- AVLØPSANLEGG
- OMRÅDER FOR AKTIVITETSBYGG

2. SAMFERDSELSANLEGG OG TEKNISK INFRASTRUKTUR (PBL § 12-5 nr. 2)
- KJØREVEG
- ANNET VEGAREAL
- PARKERING

3. GRØNNSTRUKTUR (PBL § 12-5 nr. 3)
- TURDRAG
- VEGETASJONSSKJERM

4. LANDBRUKS-, NATUR OG FRILUFTSOMRÅDER (LNF) (PBL § 12-5 nr. 5)
- LNF
- SETEROMRÅDE
- FRILUFTSFORMÅL

PBL § 11-8 OG § 12-6 HENSYNSSONER

1. SONE MED ANGITT SÆRLIG HENSYN (PBL § 11-8 c)
- HOTS — BEVARING KULTURMINNER

2. BÅNDLEGGINGSSONER (PBL § 11-8 d)
- H750 — BÅNDLEGGING ETTER LOV OM KULTURMINNER

LINJESYMBOLER

- PLANENS BEGRENSNINGER
- FORMÅLSGRENSE
- BYGGEGRENSE
- REGULERT SENTERLINJE
- HOVEDSKITRASÉ
- SKITRASÉ
- TURSTI
- HØYSPENTKABEL

PUNKTSYMBOL

- AVKJØRSEL
- PELPUNKT FOR HYTTEPLASSERING
- AKTIVITETSBYGG - VEILEDENDE PLASSERING
- VEILEDENDE MØNERETNING

KARTGRUNNLAG:
Digitalt kart er i koordinatsystem Euref89, UTM sone 32 N
Digitalt kartgrunnlag sendt fra kommune den 03.06.11
Digitaliser og konvertert til SOSI-format av:
Asplan Viak AS

Ekvidistanse 1 m
Kartmålestokk 1: 3500 (A0-format)

0 50m 100m 150m 200m

SAKSBEHANDLING IFLG. PLAN- OG BYGNINGSLOVEN	SAKSNR.	DATO	SIGN.
Kunngjøring av oppstart av planarbeidet		01.11.2011	ENØ
1. gangs behandling i Sektorutval for teknisk, næring og ressurs	34/12	26.06.2012	
Offentlig ettersyn fra 09.07.12 til 06.09.12			
Revidert iht innsigelse fra FM, brev datert 03.09.12		25.09.2012	ENØ
2. gangs behandling i Sektorutval for teknisk, næring og ressurs	77/12	20.11.2012	ENØ
Kommunestyrets vedtak: Å: _____ Ordfører: Ivar Magne Brevik	83/12	20.12.2012	ENØ

PLANEN UTARBEIDET AV:

asplan viak
www.asplanviak.no

Asplan Viak AS
Sundrepordet 4
3570 Ål

Tlf: 32 08 65 60
Fax: 32 08 65 60
E-post: aal@asplanviak.no

DATO: 23.09.14

SAKSNR.	TEGNNR.	SAKSBEH.
526090	101	ENØ/VD
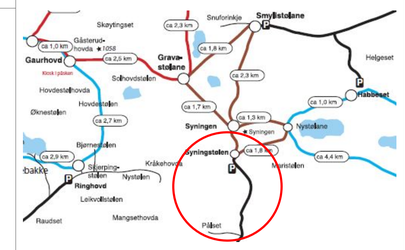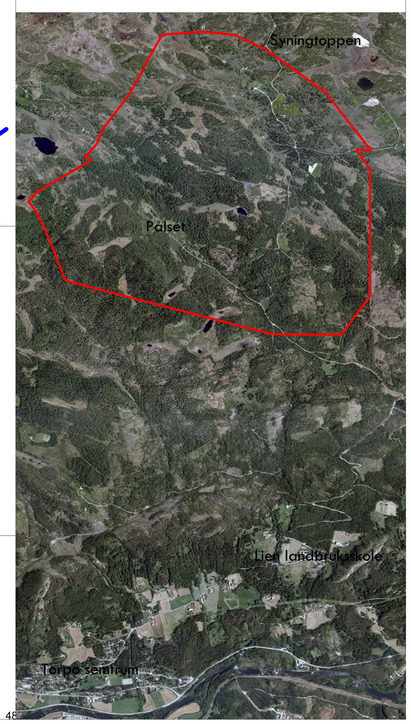
Løypekart Torpoåsen/Skaraåsen