Direktoratet for mineralforvaltning
med Bergmesteren for Svalbard

TØM SKJEMA

Søknad om driftskonsesjon etter mineralloven § 43

Søknaden med vedlegg sendes til:

Direktoratet for Mineralforvaltning
med Bergmesteren for Svalbard
Postboks 3021 Lade
7441 Trondheim

E-post: mail@dirmin.no
Telefon Sentralbord: (+47) 73 90 40 50
Hjemmeside: www.dirmin.no

1. Innledning

1.1 Om søkeren

Søkers navn/firma: Ottar Bergersen & Sønner AS		Organisasjonsnummer: 981 547 349
Postadresse: Bøveien 1065		
Postnummer: 8475	Sted: Straumsjøen	Land: Norge
Telefonnummer:	Mobiltelefon:	E-postadresse: post@obsas.no
Kontaktperson (med fullmakt vedlagt fra søker dersom kontaktperson ikke kan representere søker, se punkt 12): ? Ronny Bergersen		
Postadresse: Bøveien 1065		
Postnummer: 8475	Sted: Straumsjøen	Land: Norge
Telefonnummer:	Mobiltelefon: 97179726	E-postadresse: ronny@obsas.no

1.2 Tiltakets geografiske beliggenhet

Navn på uttaket/området: "Grusuttak Rise""			
Geografisk beliggenhet:	Gnr. 10	Bnr. 13	Festenr. 0
Kommune: Andøy kommune		Fylke: Nordland	
Størrelse på arealet (daa): 27,4daa	*Størrelse på området det søkes konsesjon for skal angis på kart og koordinatfestes. Kartet skal vedlegges søknaden (se punkt 12).* ?		

1.3 Eksisterende inngrep ?

1.3.1 Masseuttak

i) Har det tidligere vært foretatt uttak i det aktuelle området?	Ja ○	Nei ●
ii) Har søker selv tidligere foretatt uttak i det aktuelle området?	Ja ○	Nei ●

1.3.2 Andre fysiske tiltak

Andre fysiske inngrep som veier, jernbaner, kraftlinjer, osv. i konsesjonsområde og i umiddelbar nærhet beskrives her:

privat vei sør for uttaksområdet
eksisterende uttak på naboeiendommen 10/41

1.4 Grunneiere til området

Eiere (hjemmelshavere) til grunnen for omsøkt konsesjonsområde skal angis med navn, gårdsnummer, bruksnummer og evt. festenummer, postadresse og poststed.

Navn:	Postadresse:	
BERGERSEN UTLEIE AS	Bøveien 1065	
Gnr./bnr./fnr.	Postnr.	Sted.
10/13	8475	Straumsjøen

1.5 Utvinningsrett til konsesjonsområdet ?

1.5.1 Utvinningsrett til Statens mineraler (sett kryss for riktig alternativ) ?

i) Det foreligger utvinningsrett/er etter mineralloven	☐
ii) Det foreligger utmål etter bergverksloven	☐

1.5.2 For søknad om utvinningsrett til grunneiers mineraler (sett kryss for riktig alternativ) ?

i) Det foreligger utvinningsavtale med grunneierne for omsøkt konsesjonsområde *Avtalene skal vedlegges søknaden i sin helhet (se punkt 12).* ?	☒
ii) Det foreligger avtaler med annen rettighetshaver til forekomsten enn grunneier *Avtalene skal vedlegges søknaden i sin helhet (se punkt 12).* ?	☐
iii) Søker er selv grunneier til omsøkt konsesjonsområde *Utskrift av grunnboken skal vedlegges søknaden (se punkt 12).* ?	☐

2. Beskrivelse av tiltaket

2.1 Beskrivelse av type forekomst

Søknaden gjelder konsesjon for uttak av (sett kryss for riktig alternativ).

i) byggeråstoff (løsmasser som sand og grus, eller fast fjell - pukk)	☒
ii) naturstein (eks. skifer, murestein og blokkstein)	☐
iii) industrimineral (eks. kvarts, kalkstein, olivin etc)	☐
iv) metallisk malm	☐

2.2 Planlagt uttaksvolum ?

Planlagt **årlig** uttaksvolum av mineralforekomsten i driftsperioden:	10 000 m³	
Planlagt **samlet** uttaksvolum av mineralforekomsten i hele driftsperioden:	158 000 m³	

2.3 Tiltakets status etter plan- og bygningsloven

2.3.1 Kommuneplan

Området det søkes konsesjon for er i kommuneplanens arealdel lagt ut til følgende formål (beskriv):

LNF, samt et mindre område regulert til råstoffutvinning. Kommuneplan er vedtatt i 2014.
Det er reguleringsplan som gjelder for området nå.

2.3.2 Reguleringsplan (kryss av for riktig alternativ i) eller ii))

i) Tiltaket er omfattet av en reguleringsplan ☒

Navn på plan og plan ID:

Detaljreguleringsplan for Grusuttak Rise, Bjørnskinn, plan-ID 1871-201902

Vedtaksdato:

12.4.2021

ii) Tiltaket er ikke omfattet av en reguleringsplan, men området er under regulering til formålet/masseuttak ☐

2.3.3 Dersom tiltaket har dispensasjon etter pbl.

Type tillatelse:

Vedtaksdato:

Dispensasjonsvedtaket skal vedlegges søknaden (se punkt 12).

2.4 Driftsplan (kryss av for riktig alternativ) ?

i) Tiltaket har ikke tidligere godkjent driftsplan ☒

ii) Tiltaket har allerede driftsplan som er godkjent av DMF ☐

*Dersom tiltaket ikke tidligere har godkjent driftsplan, **skal** forslag til driftsplan vedlegges søknaden (se punkt 12).*

3. Tiltakets påvirkning på omgivelsene og miljøet ?

Her **skal** det gis en beskrivelse av følgende forhold under punktene 3.1 – 3.5:

3.1 Risiko for skade på omgivelsene

Beskriv risiko for skade på eiendom, mennesker, husdyr og tamrein: ?

Området er registrert som et viktig friluftsområde. Det er ca. 30 hytter lenger inn i dalen ved Storvatnet og nedre og øvre Nupvatnet. Uttaket i seg selv vurderes å ikke begrense mulighet for utøvelse av friluftsliv, men trafikk til og fra massetaket derimot kan ha noe negative konsekvenser for bruk av ferdselsveien forbi planområdet. Trafikken vil ikke være stor. Risikoen for ulykker er vurdert som liten på bakgrunn av lav hastighet og gode siktlinjer
Selve massetak vil bli sikret med utmarksgjerde fra nord og vest og midlertidig sikringsgjerde mot veien. Området skal stenges utenom driftstiden med låsbar bom. Det settes opp 2 skilt som vist på uttakskart.
Det forekommer beitende sau i nærområdet.
Tamrein er ikke i området.

3.2 Tiltakets påvirkning på naturmangfoldet

Beskriv eventuelle påvirkninger tiltaket kan få for naturmangfoldet: ?

Uttaksområdet består av typisk natur for landsdelen og overveiende artsfattig natur. Det er 2.6daa i området som er registrert som produktiv skog. Denne skogen er allerede høgd ned. Det er ikke registrert rødlistede arter her.

Jordbruk. Tiltaket vil gradvis tilrettelegge for landbruksarealer.

3.3 Tiltakets påvirkning på kulturminner

Beskriv eventuelle påvirkninger tiltaket kan få for kulturminner i området: ?

Forholdet til automatisk fredete kulturminner er avklart. NfK har gjennomført befaring i forbindelse med detaljreguleringen. Det ble ikke gjort funn av automatisk fredete kulturminner.

Kulturminner og aktsomhetsansvaret. Dersom en under gravearbeider / anleggsvirksomhet støter på kulturminner, skal arbeidet umiddelbart stanses, og regionale kulturvernmyndigheter skal varsles i samsvar med §8 i kulturminneloven av 9. juni 1978. Melding skal snarest sendes til Nordland fylkeskommune, kultur- og miljøavdelingen og Sametinget slik at vernemyndighetene kan gjennomføre en befaring og avklare om tiltaket kan gjennomføres og eventuelt vilkårene for dette.

3.4 Forurensing (støv, støy og avrenning) ?

Beskriv negative konsekvenser ved tiltaket som støv, støy og eventuell avrenning, inkludert påvirkning på drikkevannskilder og vassdrag:

Utvinning av masser skjer stortsett med graving. Området ligger i god avstand fra boligbebyggelse. Støy vurderes å ikke ha negative konsekvenser for bebyggelse. Øvrige skjermingstiltak anses ikke som nødvendig.

Håndtering av overvann. Det er ingen bekkeløp ovenfor eller i området for uttak av masser. Det er ikke behov for tiltak som skal begrense avrenning til løsmasseuttak.
Gjennom eksisterende grøftesystem langs veien med overvannsrør under veien føres i dag overvann videre sørover. Felles masseuttak (et mindre området på eiendommen 10/41) fungerer som infiltrasjonssone

3.5 Avbøtende tiltak

Beskriv mulige avbøtende tiltak som kan bidra til å redusere negative effekter angitt i punktene 3.1–3.4:

Det skal iverksettes tiltak mot avrenning som kan inneholde finstoff fra grusuttaket. Avrenning fra masseuttaket må passere sedimenteringsdam. Det kan graves/suges ut slam fra dammen etter hver stor nedbørsperiode, og/eller når dam er maksimalt 2/3 oppfylt med slam.
Etter hvert vil selve bunn av uttaket ha god infiltrasjonsevne av overvann. Ved behov kan man etablere avskjærende grøfter. Dette må vurderes fortløpende.

Begrensning av trafikkbelastning av området - henviser til grunneieravtale og vedlikehold av privat vei.
Veivedlikehold — utbygger sitt ansvar:
* Utbygger vedlikeholder den private veien ved behov, knyttet til utbygger sin bruk av veien
* Utbygger tar umiddelbart ansvar for vedlikehold av veien om det er kjørt ut masser i perioder der veien er spesielt sårbar (f.eks. ved vårløsning).

4. Spesielt for søknader som gjelder uttak i Finnmark

Opplysninger om direkte berørte samiske interesser i området som det søkes konsesjon for og tilgrensende områder. ?

5. Planer for etterbruk eller tilbakeføring av området ?

Driftsplanen for tiltaket skal inneholde en avslutningsplan med en nærmere beskrivelse av etterbruk eller tilbakeføring av området etter avsluttet uttak av masser, se punkt 2.4 over og driftsplanveilederen.

Sammendrag av plan for slik etterbruk eller tilbakeføring.

Når masseuttaket er avsluttet skal formålet være LNF - jordbruk.
Planlagt arrondering tilpasses dette formålet. Avdekningsmasser lagres i ranker og tilbakeføres gradvis. Området har stor kapasitet til deponi av reine jordmaser. Deponerte masser planeres gradvis som skissert på uttakskart. Den totale mengden (dybde) på utfylte masser vil maksimalt være 3 meter. Dette av hensyn til massenes stabilitet.
Endelig bakvegg avsluttes med helning 1:2.

6. Søkers samlede tekniske og bergfaglige kompetanse for driften av uttaket ?

Navn på bergteknisk ansvarlig for uttaket:	
Navn.	Beskrivelse av kompetanse (formell utdannelse, avgangsår og praktisk relevant erfaring).*
Ottar Bergersen	vedlegg 6

* *Dokumentasjon på formell utdannelse, avgangsår og praktisk relevant erfaring skal vedlegges søknaden (vitnemål/kursbevis og attester) (se punkt 12).*

Følgende personer med tekniske og bergfaglige kompetanse er ansatt hos søker:	
Navn.	Beskrivelse av kompetanse (formell utdannelse, avgangsår og praktisk relevant erfaring).*

* *Dokumentasjon på formell utdannelse, avgangsår og praktisk relevant erfaring skal vedlegges søknaden (vitnemål/kursbevis og attester) (se punkt 12).*

Søker har fast tilgang til tekniske og bergfaglige kompetanse hos følgende personer innenfor konsernet*:		
Navn.	Virksomhetens navn (innenfor konsernet).	Beskrivelse av kompetanse (formell utdannelse, avgangsår og praktisk relevant erfaring).**

* *Dokumentasjon på formell utdannelse, avgangsår og praktisk relevant erfaring skal vedlegges søknaden (vitnemål/kursbevis og attester) (se punkt 12).*

** *Søkers tilgang til kompetansen skal dokumenteres ved avtale som vedlegges søknaden (se punkt 12).*

Søker har ved innleie av følgende personer tilgang til tekniske og bergfaglige kompetanse*:		
Navn.	Virksomhetens navn (innleid selskap, eks. konsulentselskap).	Beskrivelse av kompetanse.

* *Dokumentasjon på formell utdannelse, avgangsår og praktisk relevant erfaring skal vedlegges søknaden (vitnemål/kursbevis og attester) (se punkt 12).*

7. Økonomi ?

7.1 For virksomheter med oppstart av uttak i området etter 01.01.2010 ?

7.1.1 Oversikt over nødvendige investeringer for å åpne uttaket og finansieringsplan

Investeringer	Sum
Maskiner og utstyr (spesifiser).	
	0,-
Eventuelle leie av maskiner og utstyr (spesifiser).	
ikke behov for	0,-
Tilrettelegging (adkomst, avdekning, lagerområder, bygninger - spesifiser).	
Ved oppstart av masseuttak skal OBSAS flytte lagrede masser i felles masseuttak til nærmest avtalt om	
Avdekning	
regulering/konsesjon	
SUM	[redacted]
Andre kostnader (spesifiser).	
Sum	

Finansieringsplan	Sum
Egenkapital.	Se vedlegg nr.7.1.2
Lån (spesifiser).	
Andre finansieringsløsninger (spesifiser).	
Sum	

7.1.2 Budsjett

Det skal vedlegges et budsjett til søknaden for de første driftsårene (se punkt 12). Budsjettet skal vise markedssituasjonen og prisnivået for produktet. Dersom prisnivå må kunne antas å ligge over den normale markedsprisen, bør denne dokumenteres med en leveranseavtale. ?

7.2 For virksomheter med oppstart av uttak i området før 01.01.2010 ?

Godkjent årsregnskap for de siste to år skal vedlegges søknaden (se punkt 12).

8. Økonomisk sikkerhet ?

Forslag til økonomisk sikkerhetsstillelse for gjennomføring av sikrings- og oppryddingstiltak etter mineralloven (Forslaget skal inneholde både forslag til sikkerhetens størrelse og form. Hvordan søker har beregnet seg frem til sikkerhetens størrelse skal begrunnes.). ?

1. Fjerning (rivning og demontering) av konstruksjoner.
Deponikostnader, transport må beregnes for levering til godkjent deponi.
Det planlegges ingen faste installasjoner. Kun mobilt siktverk. Bortkjøring vil skje med egen transport. Deponi av utsyr på egen tomt.

2. Massehåndtering og arrondering.
Planering og istandsetting av området iht. driftsplan.

3. Annen varig sikring. Etablering av varig utmarksgjerde gjøres ved startfasen. En annen form for varig sikring anses som ikke nødvendig.

Bankgaranti kr. 100 000,- øremerket til gjennomføring av avslutningsplan av masseuttaket.

9. Tiltakets betydning for verdiskaping og næringsutvikling ?

Beskriv forhold som sysselsettingseffekter, skatteinntekter, markeds- og eksportmuligheter, eventuell effekt for innovasjon og nye virksomhetsområder osv.
Uttaket vil gi ca 1 årsverk. Massene vil bli brukt lokalt.

10. Private interesser som kan bli berørt av tiltaket

10.1 Eiere av naboeiendommer til konsesjonsområdet

Oversikt med opplysninger om navn på eiere (hjemmelshavere) av naboeiendommer til konsesjonsområdet (naboliste) med postadresse og poststed. Oversikten kan også følge som vedlegg.

Rettighetshavers navn	Postadresse	Poststed
10/41 BARTNES TOR ERIK	Edmunds gate 12	8480 Andenes
10/17 VIK TOR ARNE	Nupveien 49	8484 Risøyhamn
10/23 DAHL GERD MARGRETHE	Bjørnskinnveien 525	8484 Risøyhamn
flere=se vedlegg 10.1		

10.2 Opplysninger om andre kjente rettighetshavere ?

Rettighetshavers postadresse og poststed skal fremgå av oversikten.

Eier/rettighetshavers navn	Postadresse	Poststed	Kort beskrivelse av rettighet

11. Behandlingsgebyr (sett kryss) ?

i) Tiltaket krever ikke konsekvensutredning og gebyr kr. 10.000,- er betalt	☒
ii) Tiltaket krever konsekvensutredning etter forskrift om konsekvensutredninger og gebyr kr. 20.000,- er betalt	☐
Det skal vedlegges dokumentasjon på at behandlingsgebyret er betalt (se punkt 12). ?	

SEND SKJEMA

12. Vedlegg til søknaden

Følgende dokumenter **skal** vedlegges søknaden og med det innhold som beskrevet nedenfor:

Punkt 1.1: Fullmakt dersom relevant.

Punkt 1.2: Kart, koordinatfestet.

Punkt 1.5.2: **For grunneiers mineraler der søker ikke er grunneier selv:** Avtaler om utvinningsrett med eventuelle vedlegg.
For grunneiers mineraler der søker er grunneier: Utskrift av grunnboken.

Punkt 2.3: Eventuelle dispensasjonsvedtak etter plan- og bygningsloven.

Punkt 2.4: Forslag til driftsplan.

Punkt 6: Dokumentasjon på kompetanse som angitt i *) og **) under punkt 4.

Punkt 7.1: For virksomheter med oppstart av uttak i området **etter** 01.01.2010:
Budsjett som angitt under punkt 7.1.2.

Punkt 7.2: For virksomheter med oppstart av uttak i området **før** 01.01.2010:
Godkjent årsregnskap for de siste to år.

Punkt 11: Dokumentasjon på at behandlingsgebyret er betalt.

Generelt om driftskonsesjon etter mineralloven og søknaden

Mineralloven formål er å fremme og sikre samfunnsmessig forsvarlig forvaltning og bruk av mineralressursene i samsvar med prinsippet om en bærekraftig utvikling (mineralloven § 1).

I henhold til mineralloven § 43 krever samlet uttak av mineralforekomster på mer enn 10 000 m³ masse og ethvert uttak av naturstein, driftskonsesjon fra DMF. Driftskonsesjon kan bare gis til den som har utvinningsrett. Hva en søknad om driftskonsesjon skal inneholde fremgår også av forskrift til mineralloven § 1-8.

Søknad om driftskonsesjon skal skje på vedlagte skjema og sendes til DMF. Nødvendig dokumentasjon, som angitt i skjemaets punkt 12, skal være vedlagt. Hjelpetekster er også lagt inn i søknadsskjemaet for veiledning.

Forslag til driftsplan som skal vedlegges søknaden er en viktig del av en driftskonsesjonssøknad, og skal omhandle og ivareta de forhold som er angitt i DMF sin driftsplanveileder og sjekkliste for driftsplan som finnes tilgjengelig på våre nettsider www.dirmin.no.

En konsesjonssøknad skal underlegges en skjønnsmessig prøving før det avgjøres om driftskonsesjon skal gis. Ved vurderingen av hvorvidt driftskonsesjon skal gis skal det legges vekt på om søker er «skikket» til å utvinne forekomsten. Dette innebærer at det skal legges vekt på om prosjektet fremstår som gjennomførbart økonomisk, om det legges opp til bergfaglig forsvarlig drift og om søker har tilstrekkelig kompetanse for drift av forekomsten. Innenfor rammen av lovens formål skal det også legges vekt på hensynene angitt i mineralloven § 2:

- verdiskaping og næringsutvikling,
- naturgrunnlaget for samisk kultur, næringsliv og samfunnsliv,
- omgivelsene og nærliggende områder under drift,
- miljømessige konsekvenser av utvinning, og
- langsiktig planlegging for etterbruk eller tilbakeføring av området.

DMF kan fastsette vilkår for en driftskonsesjon. Vurderingstemaet ved avgjørelsen av hvilke vilkår som skal stilles, vil i stor grad falle samen med de hensyn som er relevante ved vurderingen av om konsesjon skal gis.

DMF gjør oppmerksom på at en driftskonsesjon gitt i medhold av mineralloven ikke erstatter krav om tillatelse, godkjenning, arealplan eller konsesjon etter annen lovgivning. Det er søkers ansvar å innhente slik tillatelse.

Retningslinjer ved fastsettelse av konsesjonsområde

Bakgrunn

Samlet uttak av mineralforekomster på mer enn 10 000 m³ masse krever driftskonsesjon fra Direktoratet for mineralforvaltning med Bergmesteren for Svalbard (DMF). Ethvert uttak av naturstein krever driftskonsesjon, uavhengig av mengde som skal tas ut. I søknad om driftskonsesjon etter minerallovens § 43, stiller DMF krav til at søker skal angi det geografiske området som det søkes driftskonsesjon for. DMF praktiserer at området skal kartfestes.

DMF vurderer det angitte konsesjonsområdet i søknaden opp imot den driften som planlegges, krav til bergfaglig forsvarlig drift[1], hensynet til å fremme og sikre samfunnsmessig forsvarlig forvaltning og bruk av mineralressursene i samsvar med prinsippet om en bærekraftig utvikling[2].

Retningslinjer ved fastsettelse av konsesjonsområde

- Et driftsområde er området hvor selve uttaket av mineraler finner sted og omkringliggende areal som benyttes for å gjennomføre uttaket. Dette tilsvarer konsesjonsområdet.
- Søker må ha utvinningsrett for hele driftsområdet hvor det er søkt om konsesjon.[3] For grunneiers mineraler kan søker få utvinningsrettsrett gjennom avtale med grunneier.
- Dersom det finnes en reguleringsplan eller er gitt dispensasjon til masseutvinning i et område og området er egnet som driftsområde, er det hensiktsmessig å sette konsesjonsområdet lik området som er regulert til og markert som råstoffutvinning. Slik vil reguleringsplan/grensene for dispensasjon og driftskonsesjonen være i samsvar med hverandre. Driftsplanen angir nærmere hvordan søker tillates å drive uttaket.
- Dersom området verken er regulert til masseuttak eller det er gitt dispensasjon til dette formålet, bør søker innlede dialog med kommunen som er rette myndighet for areal-disponering. Dette kan foregå samtidig med at søknad om driftskonsesjon sendes DMF. I søknaden til DMF skal søker angi det geografiske området hvor driften av uttaket planlegges som omsøkt konsesjonsområde.
- Dersom området kun er avsatt til råstoffutvinning i kommuneplanens arealdel, vil fastsettelse av konsesjonsområdet bero på en konkret vurdering av hva som er det faktiske driftsområdet.

DMF har adgang til å sette vilkår og følge opp uttaket utenfor konsesjonsområdet

DMF har adgang til å fastsette vilkår, og dermed også håndheve vilkårsbestemmelsene, utenfor det fastsatte konsesjonsområdet.[4] Vilkår som har virkning utenfor konsesjonsområdet er for eksempel bestemmelser om at deponering av skrotstein kan foregå utenfor området.

DMF stiller også krav til sikring og opprydding av området i en driftskonsesjon. Krav til sikring kan settes utenfor konsesjonsområdet, for eksempel med krav til gjerde eller skjerming i en tilgrensende sone.

---

[1] Mineralloven § 41.
[2] Mineralloven §§ 1 og 2.
[3] Mineralloven § 43, annet ledd og forskrift til mineralloven § 1-8, bokstav a).
[4] Mineralloven § 43, andre ledd tredje punktum og ot.prp. nr. 43 (2008-2009), s. 145.

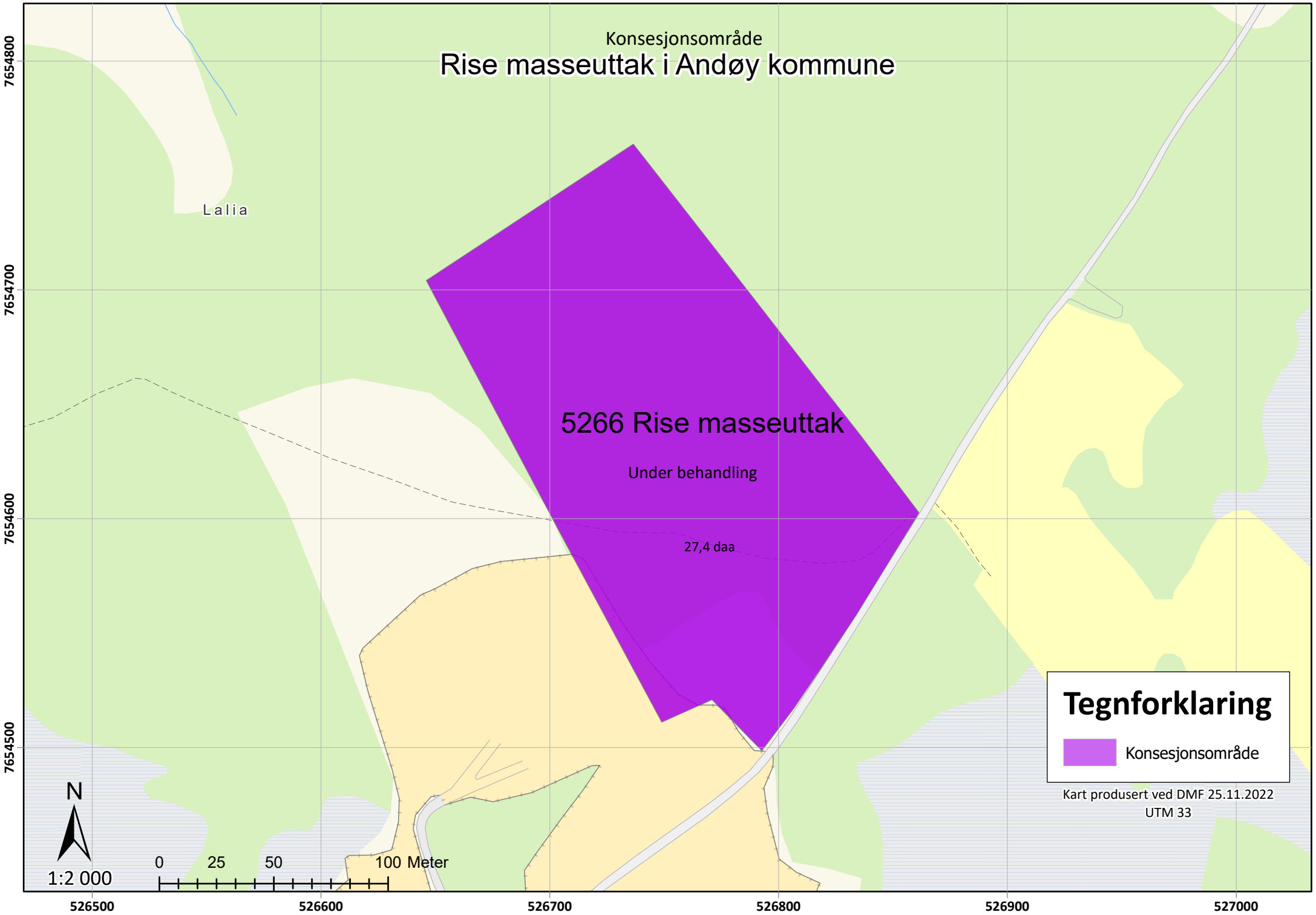
Konsesjonsområde
Rise masseuttak i Andøy kommune
Lalia
5266 Rise masseuttak
Under behandling
27,4 daa
Tegnforklaring
Konsesjonsområde
Kart produsert ved DMF 25.11.2022
UTM 33
N
1:2 000
0
25
50
100 Meter
7654800
7654700
7654600
7654500
526500
526600
526700
526800
526900
527000

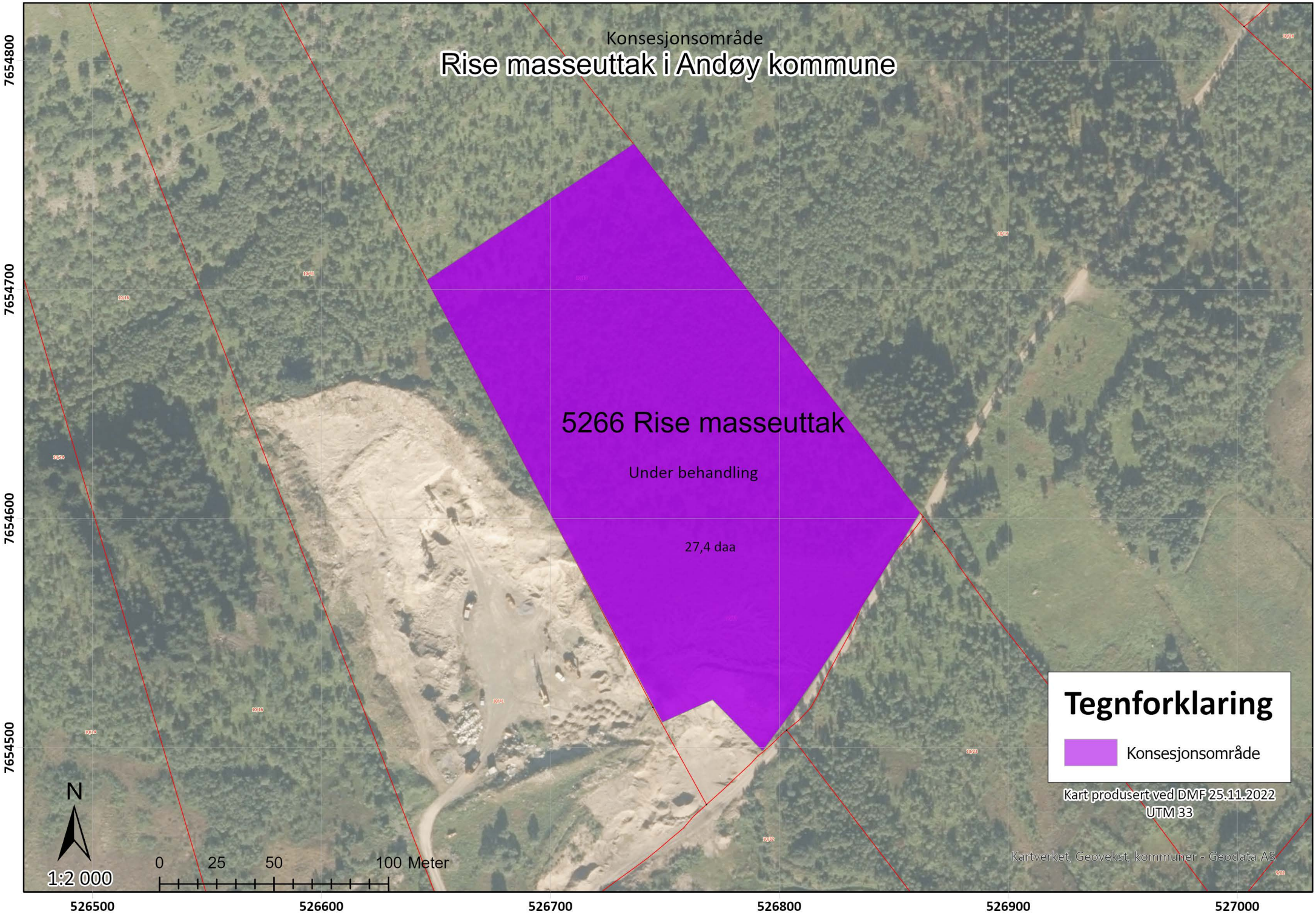
Konsesjonsområde
Rise masseuttak i Andøy kommune
5266 Rise masseuttak
Under behandling
27,4 daa
Tegnforklaring
Konsesjonsområde
Kart produsert ved DMF 25.11.2022
UTM 33
Kartverket, Geovekst, kommuner - Geodata AS
N
1:2 000
0 25 50 100 Meter
7654800
7654700
7654600
7654500
526500
526600
526700
526800
526900
527000

Kartlag

LEGG TIL INNHOLD

NVE Aktsomhetskart for Snøskred

Snøskred-Aktsomhetsområder

Utløsningsområde for snøskred oversikt

Utløpsområde for snøskred oversikt

Utlosningsomrade

Utlopsomrade

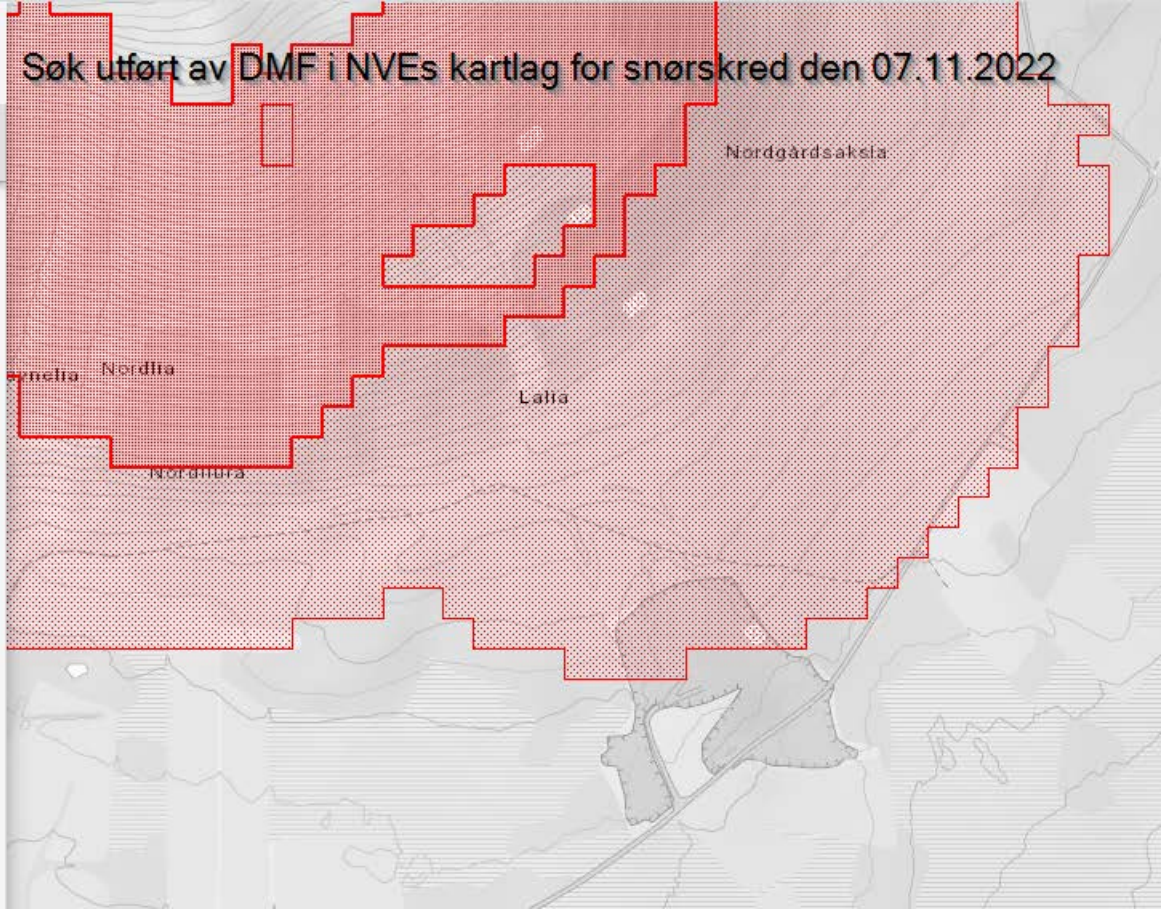

LEGG TIL INNHOLD

NVE Aktsomhetskart for Jord- og Flomskred

Jord-Flomskred_Aktsomhetsomrader

Potensielt_Jord-Flomskredfare

NVE Aktsomhetskart for mellomstore Flomskred

NVE Aktsomhetskart for Jord- og flomskred

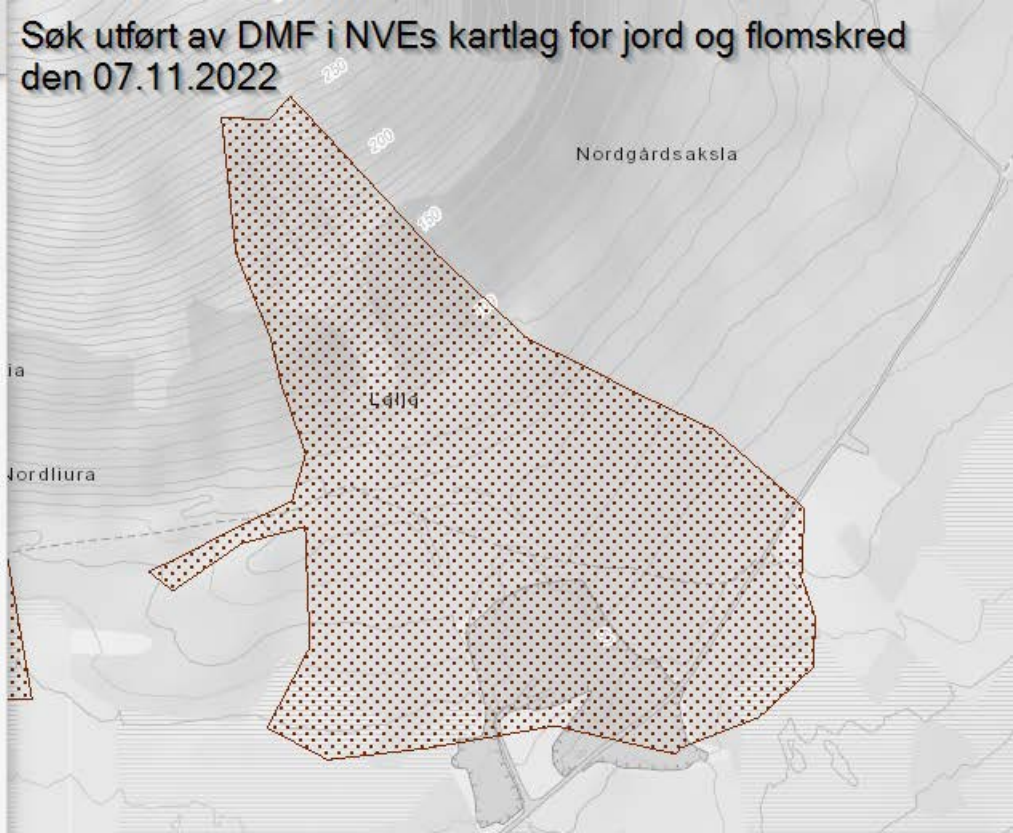

Kartlag

LEGG TIL INNHOLD

NVE Aktsomhetskart for Steinsprang

Steinsprang-AktsomhetOmrader

UtlosningOmr

UtlopOmr

Utlosningsomrade

Utlopsomrade

Søk utført av DMF i NVEs kartlag for steinsprang den 07.11.2022

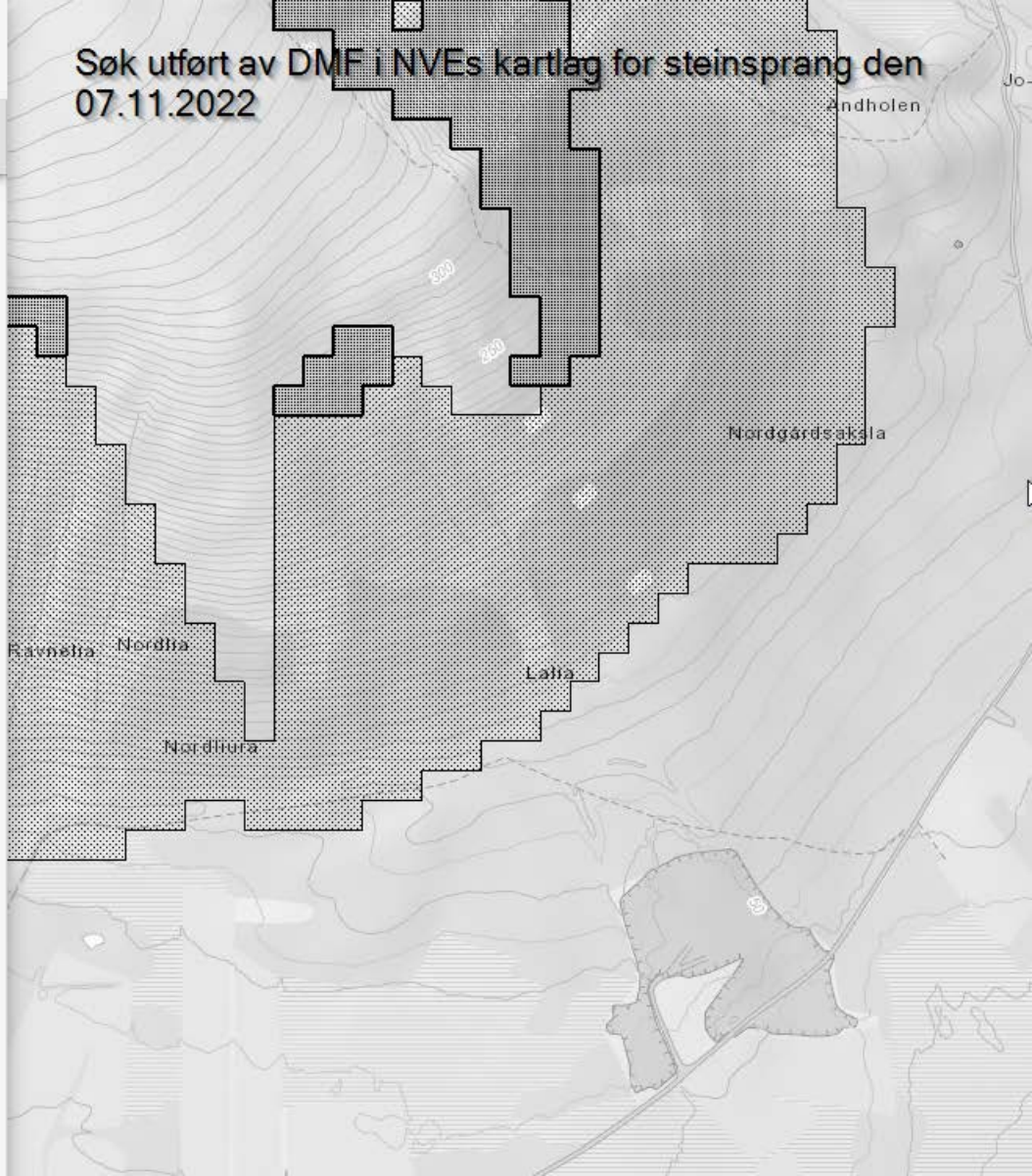

Kartlag

LEGG TIL INNHOLD

NVE Kraftsystem Nettanlegg

- Sentralnett
- Regionalnett
- Distribusjonsnett
- Sjokabler
- Master og stolper
- Transformatorstasjoner
- Omradekonsesjonaerer

NVE Elspot områder

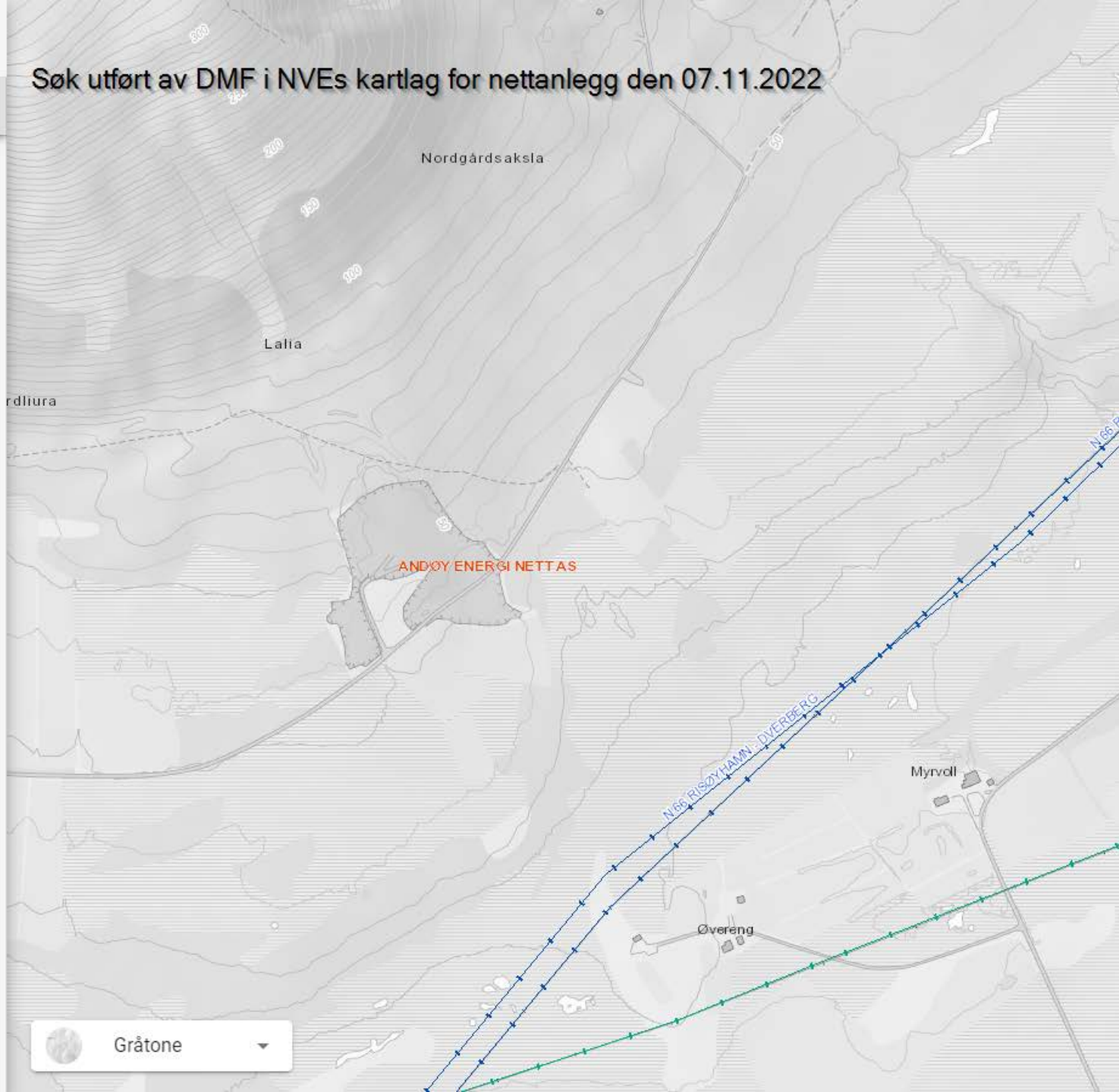

Jeg ønsker å...

Søk utført av DMF i Kildens kartlag for myr den 07.11.2022

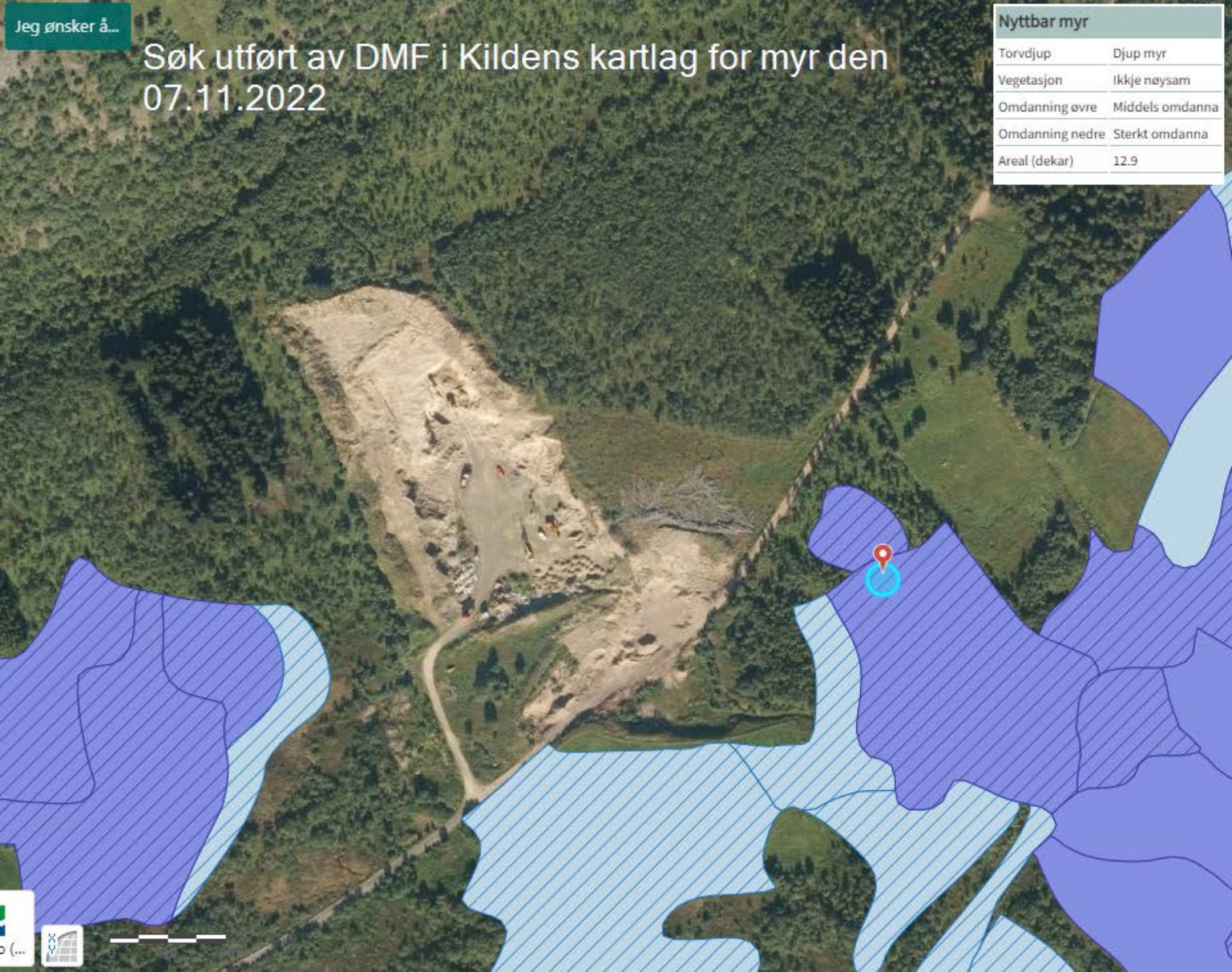

Nyttbar myr	
Torvdjup	Djup myr
Vegetasjon	Ikkje nøysam
Omdanning øvre	Middels omdanna
Omdanning nedre	Sterkt omdanna
Areal (dekar)	12.9

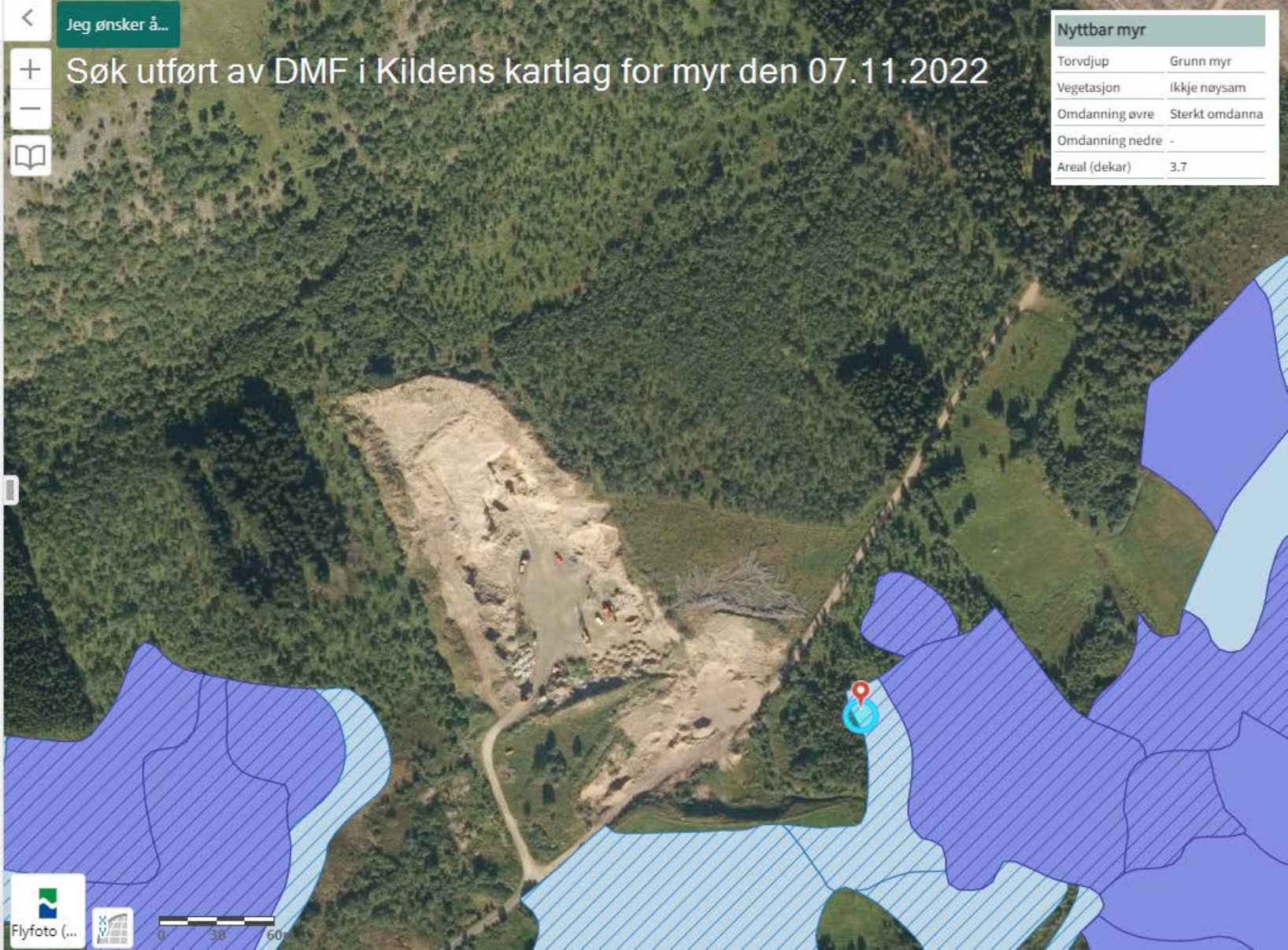
Jeg ønsker å...
Søk utført av DMF i Kildens kartlag for myr den 07.11.2022
Nyttbar myr
Torvdjup
Grunn myr
Vegetasjon
Ikkje nøysam
Omdanning øvre
Sterkt omdanna
Omdanning nedre
-
Areal (dekar)
3.7
Flyfoto (...
0
30
60

Søk utført av DMF i NGUs kartlag for radon den 07.11.2022

LUKK

RADON AKTSOMHET

Radon_aktsomhet_layer:

Radon_aktsomhet_feature:
gml:coordinates:
516709.996000,7640058.004484
538471.011701,7669935.023384
objectid: 529070
aktsomhetgrad: 1
aktsomhetgrad_besk: Moderat til lav aktsomhet
objekttype: RadonAktsomhet

asplan
viak

Driftsplan for «Grusuttak Rise»

Innhold

1. Dagens situasjon 3
1.1. Driftsselskap 3
1.1. Beliggenhet 3
1.2. Beskrivelse av mineralforekomsten 4
1.3. Anvendelse og aktivitet 4
1.2. Overordnede føringer 5
1.3. Hensyn til natur og omgivelser 5
2. Avtaler og rettigheter 6
2.1. Utbyggingsavtale 6
2.2. Grunneieravtale 7
2.3. Avtale om utvinningsrett 7
2.4. Eiendomsgrenser 7
2.5. Bergteknisk ansvarlig 7
3. Økonomisk sikkerhetsstillelse 8
3.1. Aktuelle tiltak til avslutning av masseuttaket 8
3.2. Garantibeløp 8
4. Drift 8
4.1. Produksjon. 11
4.2. Støy, støv og arbeidstider: 11
4.3. Sikkerhetsvurdering og tiltak: 11
4.4. Forurensning i grunn. 14
5. AREALBRUK - AVSLUTNINGSPLAN 14
6. VEDLEGG 14

1.Dagens situasjon

1.1. Driftsselskap

Organisasjonsnummer	: 981 547 349
Navn/foretaksnavn	: Ottar Bergersen & Sønner AS
Organisasjonsform	: Aksjeselskap
Forretningsadresse	: Bøveien 1065, 8475 Straumsjøen

Ottar Bergersen startet opp med en traktorgraver så tidlig som i 1975. I 2002 ble Ottar Bergersen og Sønner AS etablert, da med 7 ansatte og en årsomsetning på 6,6 mill NOK. I dag er selskapet ett av de største maskinentreprenørselskapene i Vesterålen, med avdelinger i kommunene Sortland, Andøy og Hadsel. Hovedkontoret ligger i Bø. Selskapet har i dag 75 ansatte og omsetter årlig for i underkant av 200 mill NOK.
Samtidig har selskapets geografiske virksomhetsområde utvidet seg fra å være lokalisert til aktiviteter i Bø til å gjelde hele Vesterålen og deler av Nordland og Troms.

1.1. Beliggenhet

Bjørnskinn grusuttak er lokalisert på Andøya, ca. 4km nord for Risøyhamn. Området ligger i en sør-øst vendt skråning, ved siden av tidligere grustak. Mot nord stiger terrenget bratt.

Masseuttaket ligger i relativ lang avstand fra nærmeste bebyggelse 580 og 650m.

Tilgang til området fra fv. 7698, via kommunal vei Kv. 71514 og privat vei.

Oversiktsbilde med grusuttakets beliggenhet.

1.2. Beskrivelse av mineralforekomsten

Dagens masseuttak er registrert i Grus og pukkdatabasen som uttak med lokal betydning:

http://geo.ngu.no/kart/grus_pukk_mobil/

Beskrivelse: Sterkt oppsprukken granitt. Bergarten er en sterkt oppsprukket rødlig granitt. Enkelte soner med omvandlet gabbro opptrer. Bergarten er såpass oppsprukket at den kan graves ut av massetaket.

Løsmasselaget som ligger i skråningen har varierende tykkelse, maksimalt 2-3 meter. Øverst ligger et tynt dekke med organist materiale. Løsmassene består av usortert sand og grus, med dominerende mengder sand. Den rødlige fargen fra den underliggende berggrunnen tyder på at massene består av en kombinasjon av forvitringsjord, skredmateriale og morene.

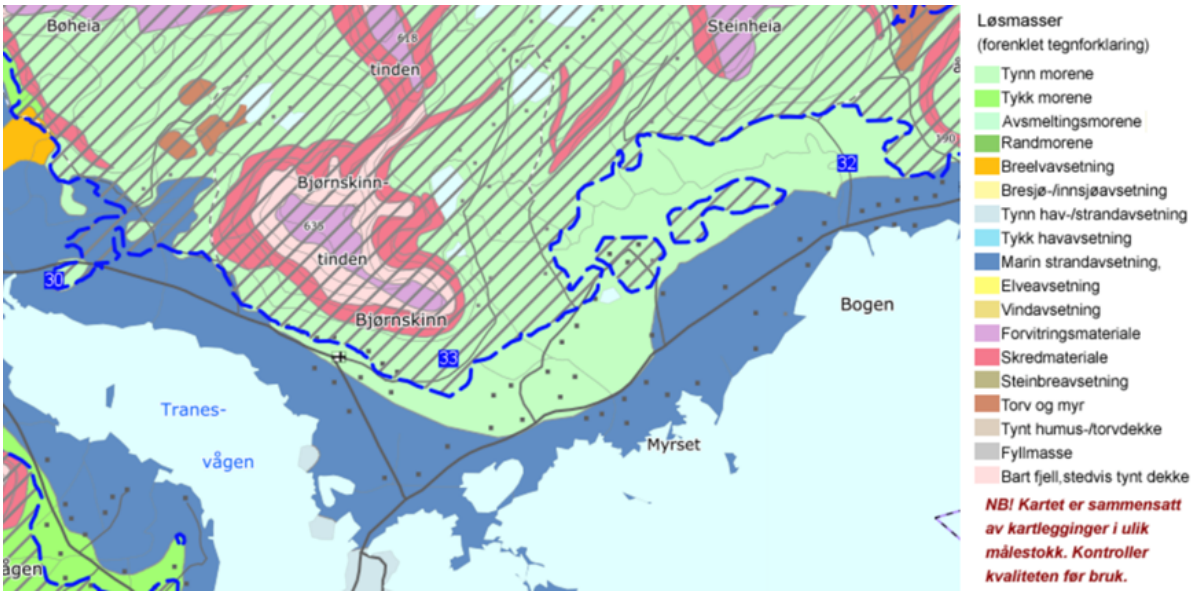

Utsnitt fra NGU sin løsmassedatabase inkludert høyde for marin grense.

1.3. Anvendelse og aktivitet

Løsmassene er av en slik kvalitet at de har et begrenset bruksområde. Det mest nærliggende er bruk i forbindelse med utbedring av grusveger, etablering av parkeringsplasser, bruk i forbindelse med utbedring av gårdsplasser og lignende. Massene kan i tillegg brukes som strøsand. Uttaket vil ha en varierende aktivitet, både av artsvariasjoner og relevant aktivitet i region.

Utnyttelsesgraden er beregnet til mellom 80-100%.

Totalt uttaksvolum er beregnet til 158 000m3 (etappe 1=35 000m3, etappe 2=65 000m3 og etappe 3= 58 000m3).

Det antas at i gjennomsnitt vil det bli tatt ut maksimum 10 000 m^3 i året. dvs. at levetid for uttaket er 16år.

1.2. Overordnede føringer

Detaljreguleringsplan for Grusuttak Rise, Bjørnskinn, plan-ID 1871-201902 tilrettelegger for etappevis uttak av grus/pukk med tilbakeføring av arealer for framtidig landbruk. Området har reguleringsmessig ingen sammenheng med gammelt grustak på gnr./bnr.10/41.

Detaljreguleringsplan ble vedtatt i Ks 53/2021, 12.4.2021.

Planen gir føringer som ble implementert i driftsplanen.

1.3. Hensyn til natur og omgivelser

Kulturminner og kulturmiljø. Forholdet til automatisk fredete kulturminner er avklart. NfK har gjennomført befaring i forbindelse med detaljreguleringen. Det ble ikke gjort funn av automatisk fredete kulturminner.

Kulturminner og aktsomhetsansvaret. Dersom en under gravearbeider / anleggsvirksomhet støter på kulturminner, skal arbeidet umiddelbart stanses, og regionale kulturvernmyndigheter skal varsles i samsvar med §8 i kulturminneloven av 9. juni 1978. Melding skal snarest sendes til Nordland fylkeskommune, kultur- og miljøavdelingen og Sametinget slik at vernemyndighetene kan gjennomføre en befaring og avklare om tiltaket kan gjennomføres og eventuelt vilkårene for dette.

Naturmiljø/biologisk mangfold. Uttaksområdet består av typisk natur for landsdelen og overveiende artsfattig natur. Det er 2.6daa i området som er registrert som produktiv skog. Denne skogen er allerede høgd ned. Det er ikke registrert rødlistede arter her.

Jordbruk. Tiltaket vil gradvis tilrettelegge for landbruksarealer.

Landskap. Tiltaket vil ikke ha skjemmende virkning i det totale landskapsbildet. Konsekvenser for landskap er begrenset i og med at det eksisterer et masseuttak på naboeiendommen og at man planlegger et gradvis uttak med gradvis etterfylling av området med jordmasser. Dette vil dempe det negative visuelle bilde. Område vil bli fylt ut i jevnt skrå og avsluttet med 1:2 skråning mot omkringliggende terreng.

Håndtering av overvann. Det er ingen bekkeløp ovenfor eller i området for uttak av masser. Det er ikke behov for tiltak som skal begrense avrenning til løsmasseuttak.

Gjennom eksisterende grøftesystem langs veien med overvannsrør under veien føres i dag overvann videre sørover. Felles masseuttak (et mindre område på eiendommen 10/41) fungerer som infiltrasjonssone

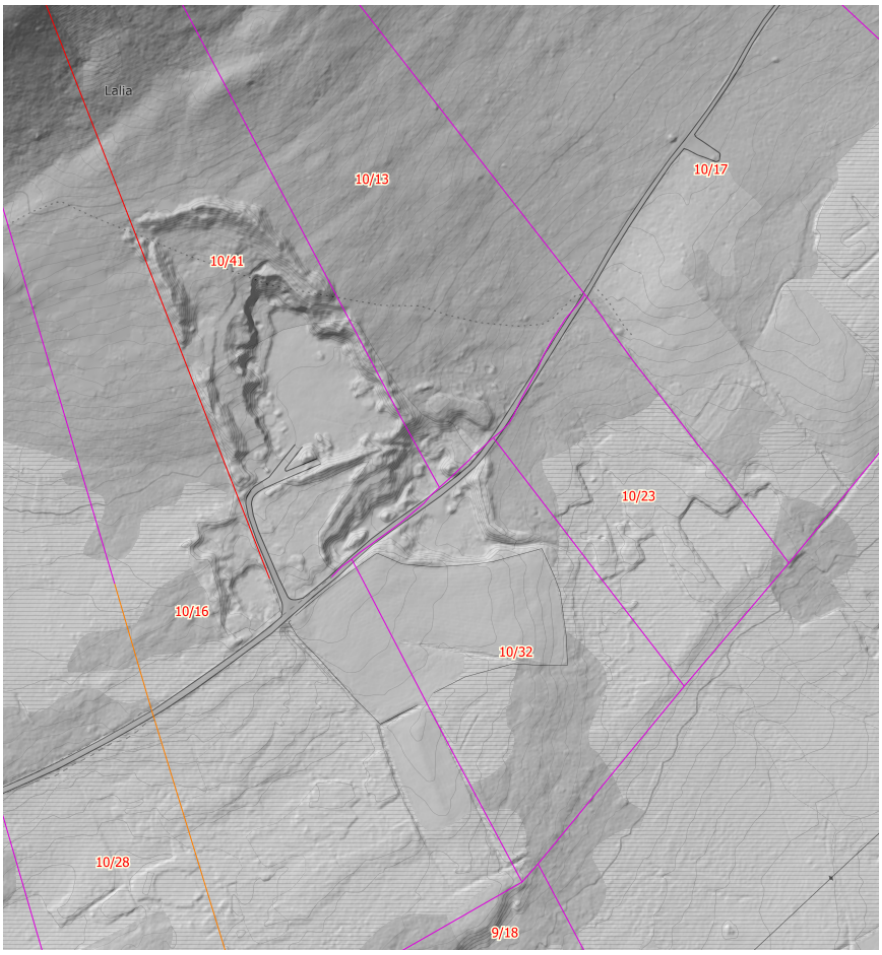

https://hoydedata.no/LaserInnsyn/

Det skal iverksettes tiltak mot avrenning som kan inneholde finstoff fra grusuttaket. Avrenning fra masseuttaket må passere sedimenteringsbasseng. Det kan graves/suges ut slam fra dammen etter hver stor nedbørsperiode, og/eller når dam er maksimalt 2/3 oppfylt med slam.

Etter hvert vil selve bunn av uttaket ha god infiltrasjonsevne av overvann. Ved behov kan man etablere avskjærende grøfter. Dette må vurderes fortløpende.

Begrensning av trafikkbelastning av området. henviser til grunneieravtale og vedlikehold av privat vei – se pkt. 2.2

2. Avtaler og rettigheter

2.1. Utbyggingsavtale

Det foreligger ingen utbyggingsavtaler.

2.2. Grunneieravtale

Driver av uttaket eier området.

Det er inngått en avtale om bruk av privat veg for adkomst til og fra «Grusuttak Rise», Nordre Bjørnskinn i Andøy kommune. (mai 2021). Avtalen er mellom Nordre Bjørnskinn Gårdsforening og Ottar Bergersen & Sønner AS.

Veivedlikehold – utbygger sitt ansvar:

- Utbygger vedlikeholder den private veien ved behov, knyttet til utbygger sin bruk av veien
- Utbygger tar umiddelbart ansvar for vedlikehold av veien om det er kjørt ut masser i perioder der veien er spesielt sårbar (f.eks. ved vårløsning).

2.3. Avtale om utvinningsrett

Avtalen fra 30.7.2021er inngått mellom Bergersen Utleie AS og Ottar Bergersen &Sønner.

2.4. Eiendomsgrenser

I forbindelse med reguleringsarbeid, ble grenseforløpet konstruert på bakgrunn av tidligere jordskiftesak, samt påvisning av grensestein i marka.

Fastsettelse av grense mellom felles masseuttak og fremtidig masseuttak 26.9.2019.

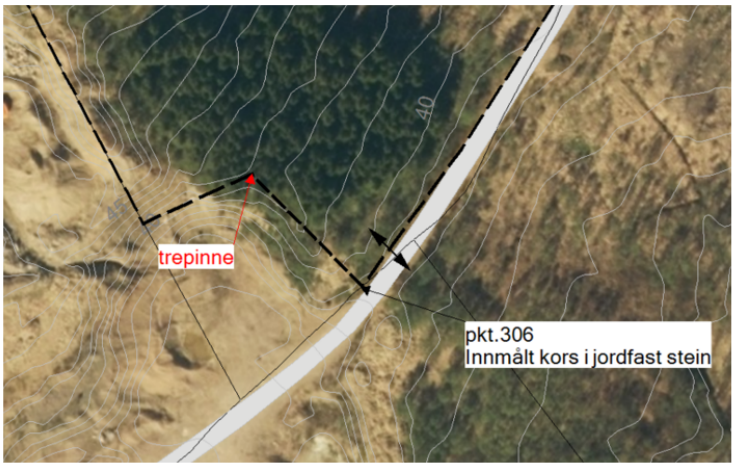

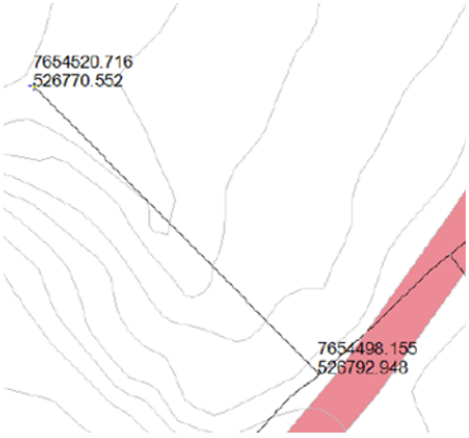

2.5. Bergteknisk ansvarlig

Det stilles krav om bergteknisk ansvarlig, jf. forskrift til mineralloven § 3-1.

For type uttak Dagbrudd - Mindre uttak og løsmassetak med årlig uttaksvolum <15 000 m³ for fast fjell og ingen volumbegrensning for løsmasser, stilles det i utgangspunktet ingen kvalifikasjonskrav eller dokumentasjonskrav for bergteknisk ansvarlig.

Bergteknisk ansvarlig for Bjørnskinn masseuttak er Ottar Bergersen.

3. Økonomisk sikkerhetsstillelse.

https://www.dirmin.no/sites/default/files/veileder_for_okonomisk_sikkerhetsstillelse_rev_2.1_20171130.pdf

3.1. Aktuelle tiltak til avslutning av masseuttaket

1. *Fjerning (rivning og demontering) av konstruksjoner.*

Deponikostnader, transport må beregnes for levering til godkjent deponi.

Det planlegges ingen faste installasjoner. Kun mobilt siktverk. Bortkjøring vil skje med egen transport. Deponi av utsyr på egen tomt.

2. *Massehåndtering og arrondering*.

Planering og istandsetting av området iht. driftsplan.

3. *Annen varig sikring.* Etablering av varig utmarksgjerde gjøres ved startfasen. En annen form for varig sikring anses som ikke nødvendig.

3.2. Garantibeløp

Bankgaranti stor kr. 100 000,- øremerket til gjennomføring av avslutningsplan av masseuttaket.

4. Drift

Masseuttaket skal foregå på en forsvarlig måte slik at mest mulig av ressursene kan utnyttes, og slik at naturen og omgivelsene ikke blir unødig skjemmet.

Ved oppstart av masseuttak skal OBSAS flytte lagrede masser i felles masseuttak (på bildet under masser på venstre siden av bildet) til nærmest avtalt området innenfor eksisterende uttak.

Felles masseuttak

Det er enighet mellom eiere av felles masseuttak og OBSAS om at i startfasen av masseuttaket kan man benytte seg av eksisterende avkjørsel. Dette for å kunne komme inn i området på en fornuftig måte. På seinere tidspunkt vil man opparbeide sin egen avkjørsel iht. reguleringsplanen.

Midlertidig avkjørsel

Avdekningsmasser skal tas vare på, og mellomlagres på avtalt område innenfor eksisterende uttak. De mellomlagrede massene skal benyttes ved arrondering og revegetering av ferdig uttatte områder.
Det tillates mottak av ikke forurensede returmasser, samt mellomlagring av masser, mens grustaket er i drift. Betongrester tillates ikke deponert i området.

De geologiske forholdene innenfor masseuttaket er homogene. Løsmasseuttaket anses derfor som enkelt å drifte.

Planum for uttak vil variere fra 35moh til 60moh, med stort sett jevn stigning ca.15%.

Uttak planlegges i 3 etapper med vanlig drivemetode fra bunn av stuff, antatt rasvinkel 1:1.

Planlagt uttaksretning er vist i kartvedlegg. Hver etappe drives med en pallhøyde. Maksimal stuff vil være 10 meter.

Uttaket skal istandsettes undervegs. Den endelige arrondering mot omkringliggende terreng med vinkel 1:2 eller slakkere planlegges til slutt. Ved tilgang til nok vrakmasser eller jordmasser kan dette gjøres tidligere. Etterbruken av området skal være LNF-område. Masser som skal benyttes til tilbake fylling må ikke være forurenset. Dette er iht. reguleringsplan.

1. Etappe 1 (tegning 04).

Eksisterende utmarksgjerde vist i kart 03 demonteres.

Nytt utmarksgjerde settes opp langs eiendomsgrensa til 10/17 og på NV side (eiendom 10/13 og 10/41), hvor det kobles til eksisterende utmarksgjerde. Nytt utmarksgjerde får funksjon som sikringsgjerde mens driften pågår. Tiltakshaveren får ansvar for vedlikehold. Mot veien sikres området med nytt sikringsgjerde og området skiltes.

I oppstartsfasen benytter man midlertidig avkjørsel. Så snart det lar seg å gjennomføre vil ny avkjørsel etableres og sikres med bom.

Etter at ny avkjørsel tas i bruk, etablerer man et sedimenteringsbasseng.

Avdekningsmasser lagres i NV for uttaksområdet til etappe 1 avsluttes.

2. Etappe 2 (tegning 05)

Avdekningsmasser fra etappe 1 og etappe 2 flyttes til ferdig utdrevet område, i hovedsak langs den private veien. Dette for å ha nok lagringsplass for ferdige produkter.

3. Etappe 3 (tegning 06)

Avdekningsmasser fra området flyttes til ferdig utdrevet område. Området langs eiendomsgrensa 10/41 benyttes til lagring av ferdige produkter, mens området mot eiendom 10/17 benyttes som deponi for eksterne myr/jordmasser.

<u>Felles for alle etapper:</u>

Det er et mobilt anlegg (sikteverk) som benyttes i driftsperioden. Denne plasseres der det er mest hensiktmessing for hver etappe. Det er ingen planer om å etablere faste installasjoner.

Massene bearbeides – sand og grus, sorteres og lagres i massetaket - området er avmerket i vedlagte kart. Utkjøring etter behov.

Det er ikke behov til utarbeidelse av flytteskjema eller ytterligere bearbeiding av masser enn det som er beskrevet over.

Alle overskuddsmasser/vrakmasser brukes til reetablering av terrenget.

Uttaksgrensa skal avmerkes i terrenget og er synlig for kontroll.

Tiltak mot erosjon og frostsprengning fra overflatevann er ikke nødvendig. Overflatevann vil infiltrere i grunn.

4.1. Produksjon.

Det skal produseres sand og grus. Mobilt anlegg (sikteverk) benyttes.

4.2. Støy, støv og arbeidstider:

Støy fra virksomheten skal ligge innenfor grenseverdiene i Støyretningslinje T-1442-2012. Skjermingstiltak anses ikke som nødvendig. Området ligger nesten 900m fra nærmeste boligbebyggelse mot vest og 600 meter mot bebyggelse i sørøst. Forurensning i form av støv og støy er lite sannsynlig.

Dersom det oppstår støvutvikling og støvflukt fra planområdet som overskrider grenseverdier for lokal forurensning, skal lagrede masser, veger og eventuelle andre områder vannes.

Det skal ikke være virksomhet i uttaket på helgedager og i høytider.

Ordinær drift kan bare skje på virkedager, mandag – fredag kl. 07.00-18.00.

4.3. Sikkerhetsvurdering og tiltak:

Det er krav til sikring mot omgivelsene i samsvar med bestemmelsene om sikring i bergverkslovgivningen (Mineralloven av 2009-06-19 § 49 Sikringsplikt).

Området er registrert som et viktig friluftsområde. Det er ca. 30 hytter lenger inn i dalen ved Storvatnet og nedre og øvre Nupvatnet. Uttaket i seg selv vurderes å ikke begrense mulighet for utøvelse av friluftsliv, men trafikk til og fra massetaket derimot kan ha noe negative konsekvenser for bruk av ferdselsveien forbi planområdet. Trafikken vil ikke være stor. Risikoen for ulykker er vurdert som liten på bakgrunn av lav hastighet og gode siktlinjer.

Området gjerdes inn med dyregjerde laget av varmgalvanisert wire montert på gjerdestolper av tre. Gjerdet mot utmark vil ha funksjon som utmarksgjerde og vil bli

stående etter ferdig uttak. Gjerdet vil ha en høyde på 1,5meter som anses som tilstrekkelig i et område med lite snø.

Området skal stenges utenom driftstiden med låsbar bom. Det settes opp 2 skilt som vist på uttakskart.

Pga. eksisterende uttak på eiendommen 10/41, anser vi som unødvendig å sikre grusuttak fra vestsiden. Beitende dyr er atskilt fra begge uttak med sammenhengende utmarksgjerdet ved fjellfoten. Bilder under viser masselagring mot grusuttak Rise. Området har ligget slik i årevis. Ved evt, endring av situasjon, skal sikringsbehov revurderes.

Lagring av masser på eiendom 10/41mot teiggrense 10/13.

Bildet viser masselagring mellom profil C og D-se vedlagte driftskart

Eksisterende uttak. Området mellom profil B og C – se vedlagte driftskart

4.4. Forurensning i grunn.

Ved all maskinkjøring er det risiko med oljesøl. Ved en eventuell lekkasje vil skade være begrenset til et lite område. Det er ingen større konsentrasjoner av diesel og olje i uttaksområdet enn det som er normalt for en slik drift og det som er tillatt å oppbevare.

Ved ett uønsket søl/utslipp er det lokalt og nødvendig område masse utskiftes. Forurensede masser leveres til godkjent deponi.

5. AREALBRUK - AVSLUTNINGSPLAN

Når massene er tatt ut av området vil driften av uttaket avsluttes. Som et ledd i dette arbeidet må området ryddes, tekniske installasjoner må fjernes og eventuelle brakker må tas bort fra området.

Når masseuttaket er avsluttet skal formålet være LNF - jordbruk. Planlagt arrondering og tilsåing tilpasses dette formålet. Avdekningsmasser lagres i ranker og tilbakeføres gradvis. Området har stor kapasitet til deponi av reine jordmaser. Deponerte masser planeres gradvis som skissert på uttakskart. Den totale mengden (dybde) på utfylte masser vil maksimalt være 3 meter. Dette av hensyn til massenes stabilitet.

Overflaten skal ha helling mot veien. Vannet ledes via grøftesystemet mot sør.

Endelig bakvegg avsluttes med helning 1:2.

Kun sikringsgjerde langs veien demonteres. Resterende del av gjerdet beholdes og brukes som skille mellom innmark og utmark. Etter avslutning av uttak vil vedlikeholdsplikt av gjerde gå fra tiltakshaveren til gårdseiere.

Driftsplanen skal godkjennes av Direktoratet for mineralforvaltning og ajourføring avklares med DMF i forkant.

6. VEDLEGG

Kart og tegninger:

01 OVERSIKTSKART Lokalisering M=1:50 000

02 EIENDOMSKART Rettighetsgrenser M=1:2000

03 DAGENS SITUASJON M=1:2000

04 UTTAKSKART ETAPPE 1 M=1:2000

05 UTTAKSKART ETAPPE 2 M=1:2000

06 UTTAKSKART ETAPPE 3 M=1:2000

07 AVSLUTNINGSPLAN M=1:2000

08 VERTIKALE PROFILER – ETAPPEVIS UTTAK M=1:2000

09 VERTIKALE PROFILER – AVSLUTNINGSPLAN M=1:2000

Rev:	Tekst:	Rev.dato:	Utarb.	Kontr.

asplan viak

Prosjekt:	Oppdragsgiver:	Tegning:	Gnr/Bnr:	Koordsys:	Høyderef:	Prosjektfase:	Tegn.nr:	Rev:
Grusuttak Rise	Ottar Bergersen & Sønner AS	Oversiktskart	10/13	Eureff89,sone33	NN2000		01	

Oppdragsnr:	Tegn:	Kontr:	Godkj	Dato:	Målestokk:	Format:
621385-01	DK			19.09.2022	1:50000	A4

Fag Type Etg Løpenr

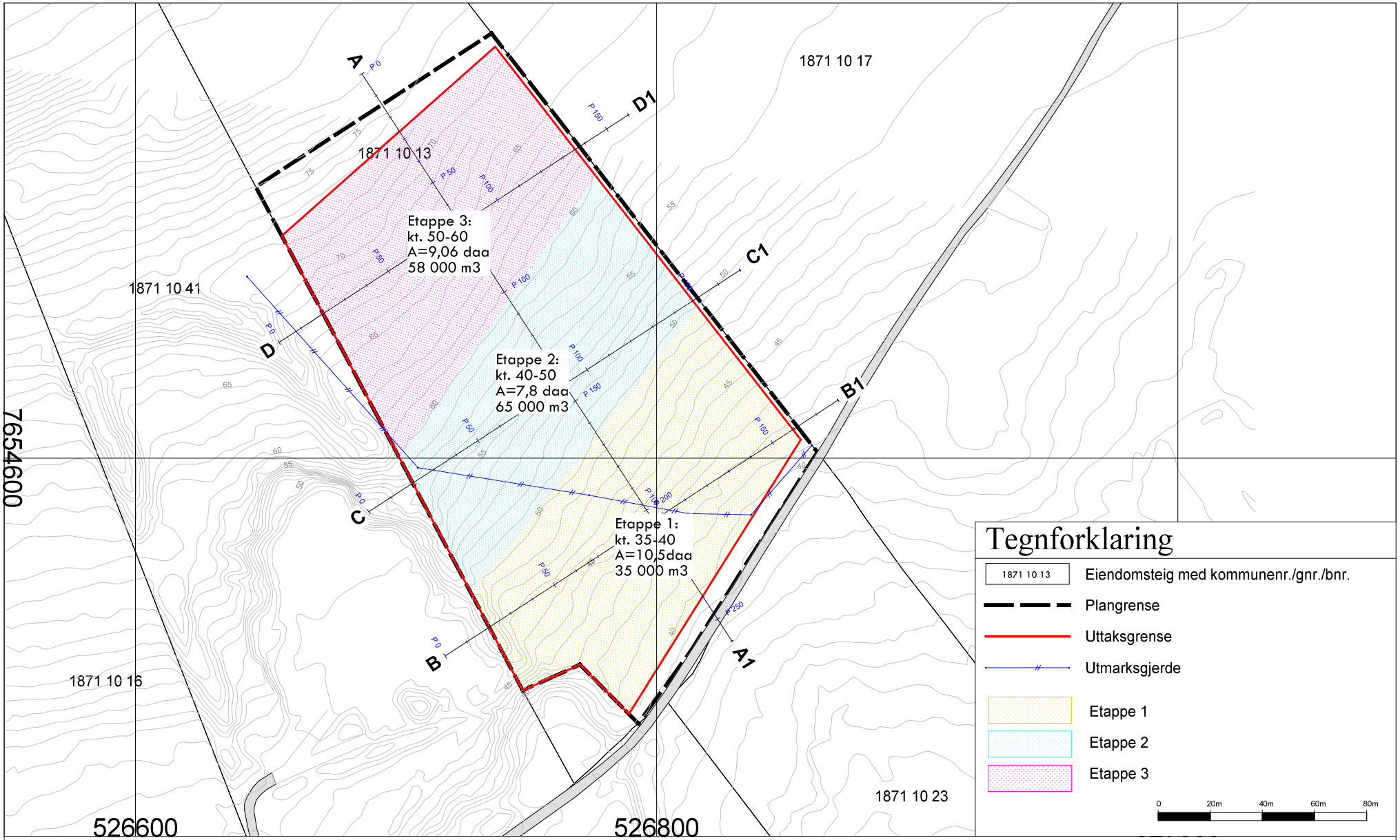

Rev:	Tekst:	Rev.dato:	Utarb.	Kontr.

asplan viak

Prosjekt: Grusuttak Rise

Oppdragsgiver: Ottar Bergersen & Sønner AS

Tegning: Eiendomskart

Gnr/Bnr:

Koordsys: Eureff89,sone33

Høyderef: NN2000

Prosjektfase:

Tegn.nr: 02

Rev:

Oppdragsnr: 621385-01

Tegn: DK

Kontr:

Godkj

Dato: 19.09.2022

Målestokk: 1:2000

Format: A4

Fag Type Etg Løpenr

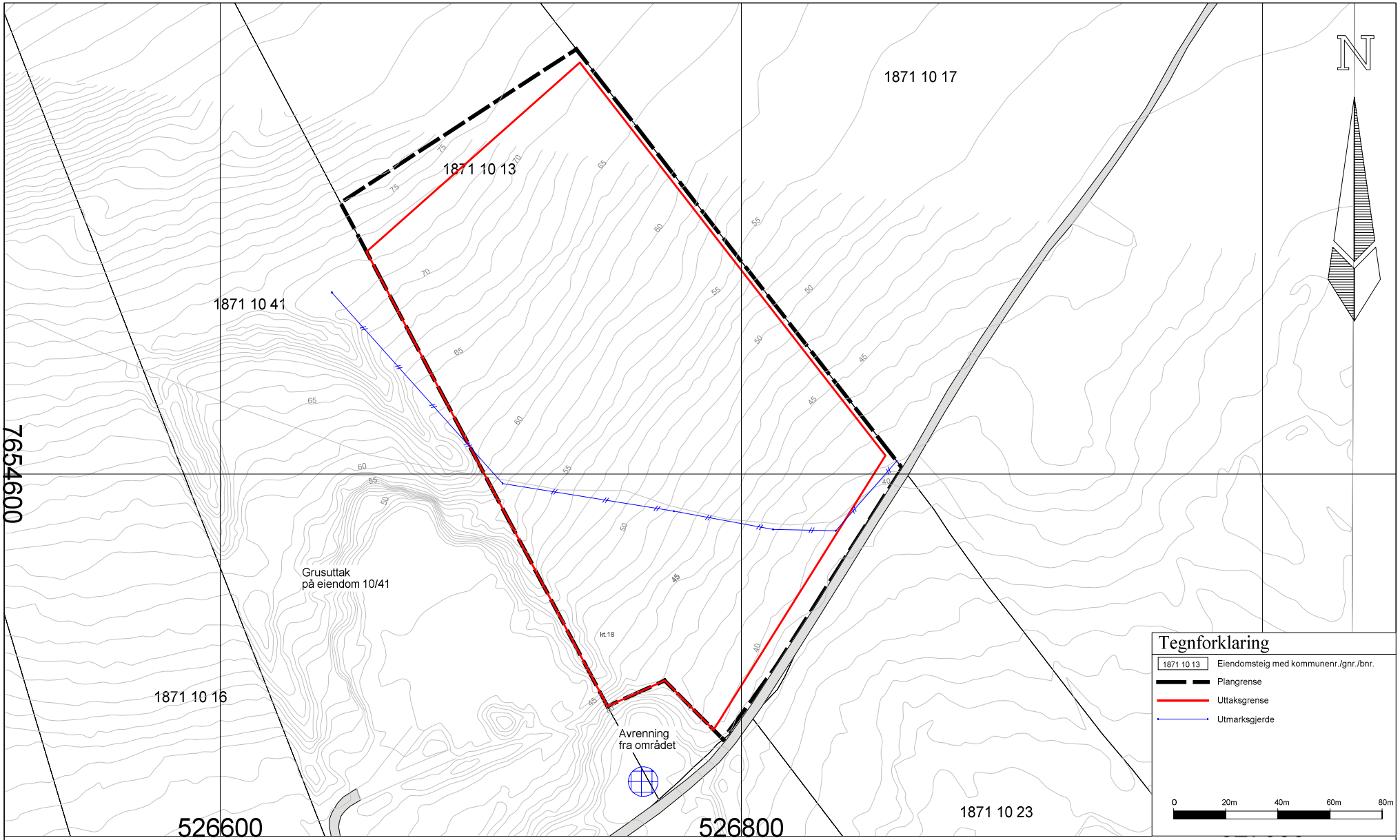

Rev:	Tekst:	Rev.dato:	Utarb.	Kontr.

asplan viak

Prosjekt:	Oppdragsgiver:	Tegning:	Gnr/Bnr:	Koordsys:	Høyderef:	Prosjektfase:	Tegn.nr:	Rev:
Grusuttak Rise	Ottar Bergersen & Sønner AS	Plankart Dagens situasjon	10/13	Eureff89,sone33	NN2000		03	

Oppdragsnr:	Tegn:	Kontr:	Godkj	Dato:	Målestokk:	Format:	Fag Type Etg Løpenr
621385-01	DK			19.09.2022	1:2000	A4	

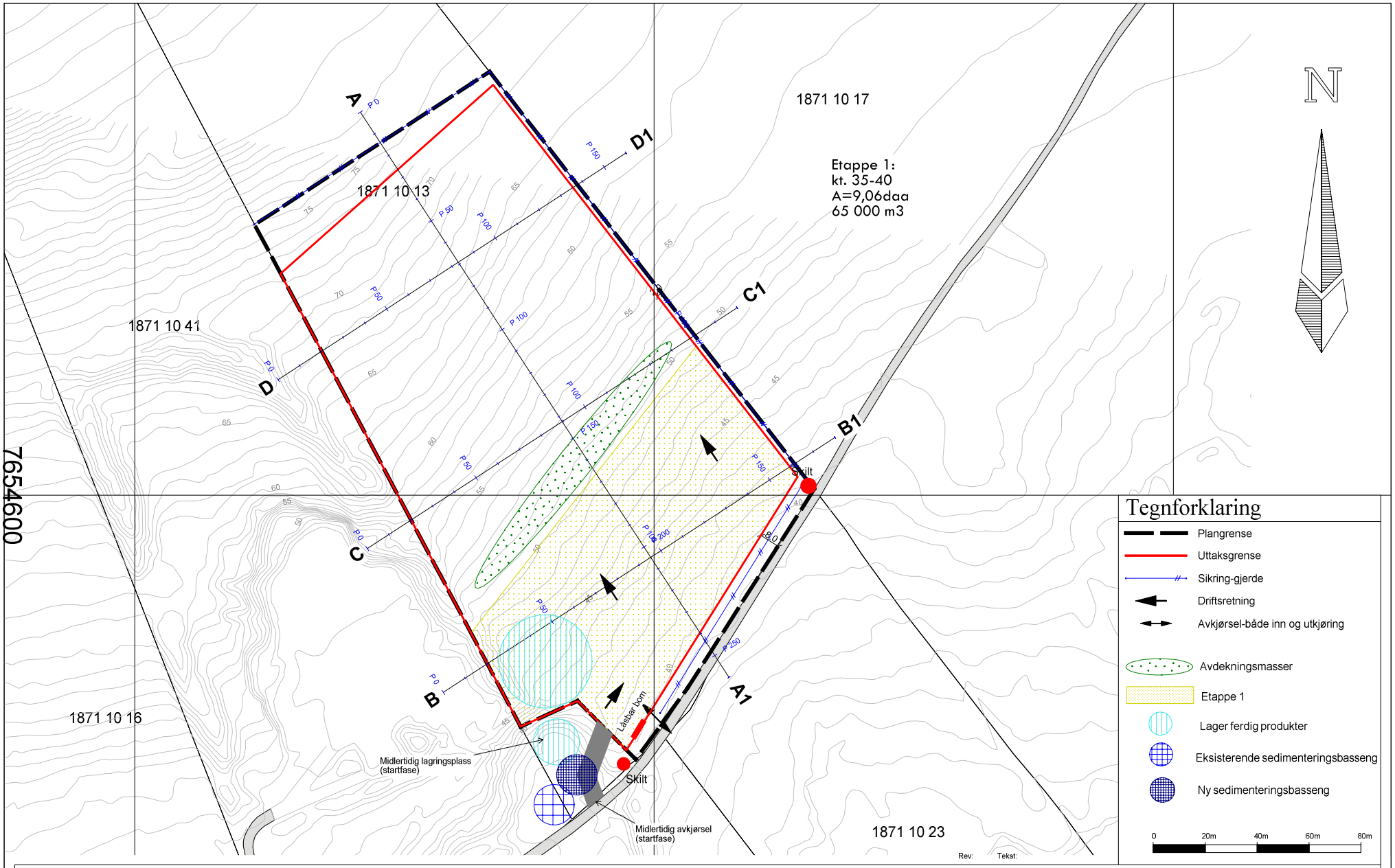

asplan viak	Prosjekt: Grusuttak Rise	Oppdragsgiver: Ottar Bergersen & Sønner AS	Tegning: Uttakskart Eks.uttak + plan for etappe 1	Gnr/Bnr: 10/13 Oppdragsnr: 621385-01	Koordsys: Eureff89,sone33 Tegn: DK	Kontr:	Høyderef: NN2000 Godkj	Dato: 19.09.2022	Prosjektfase:	Målestokk: 1:2000	Format: A4	Tegn.nr: 04 Fag Type Etg Løpenr	Rev:

Rev: Tekst:

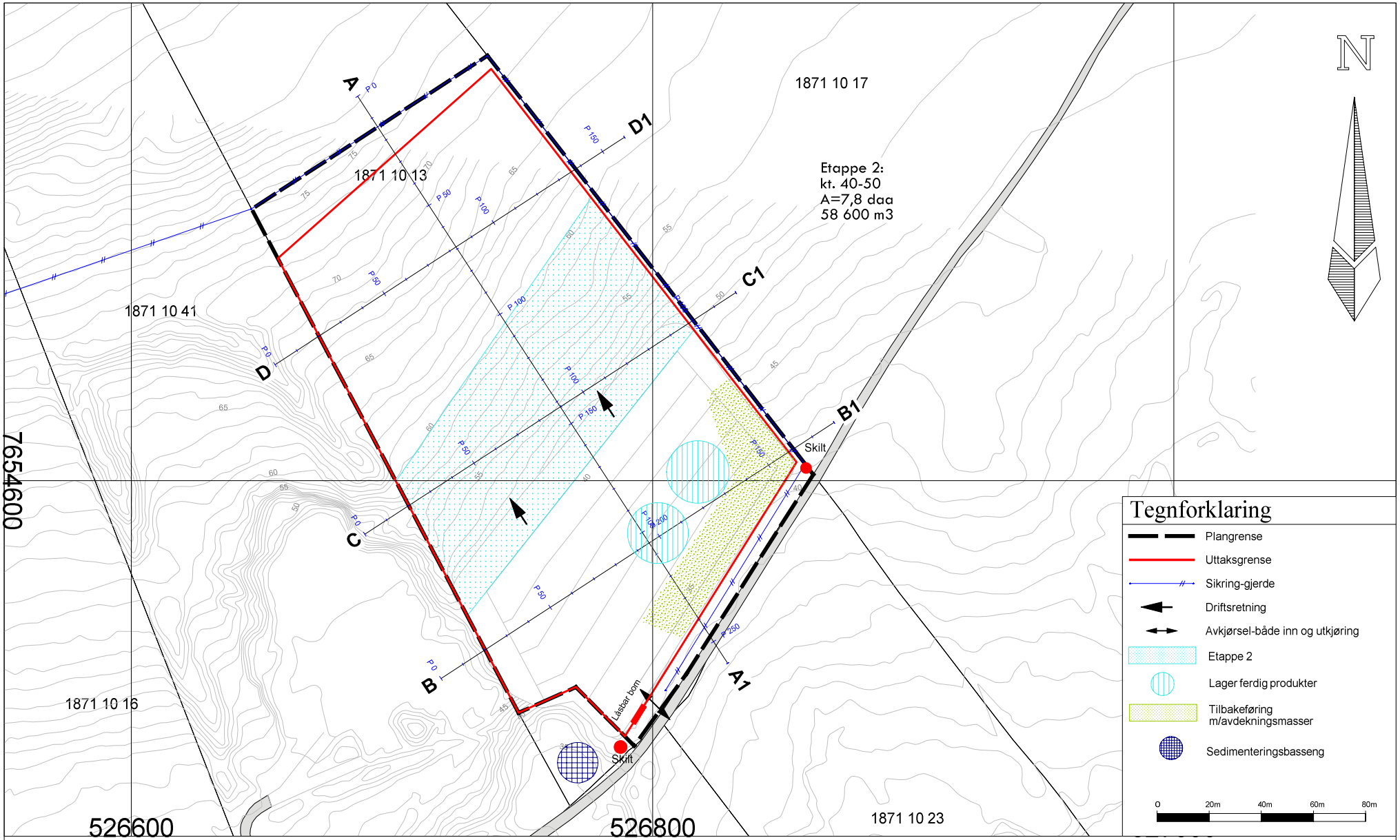

Rev:	Tekst:	Rev.dato:	Utarb.	Kontr.

asplan viak

Prosjekt:	Oppdragsgiver:	Tegning:	Gnr/Bnr:	Koordsys:	Høyderef:	Prosjektfase:	Tegn.nr:	Rev:
Grusuttak Rise	Ottar Bergersen & Sønner AS	Uttakskart Etappe1+ plan for etappe 2	10/13	Eureff89,sone33	NN2000		05	

Oppdragsnr:	Tegn:	Kontr:	Godkj	Dato:	Målestokk:	Format:	Fag Type Etg Løpenr
621385-01	DK			19.09.2022	1:2000	A4	

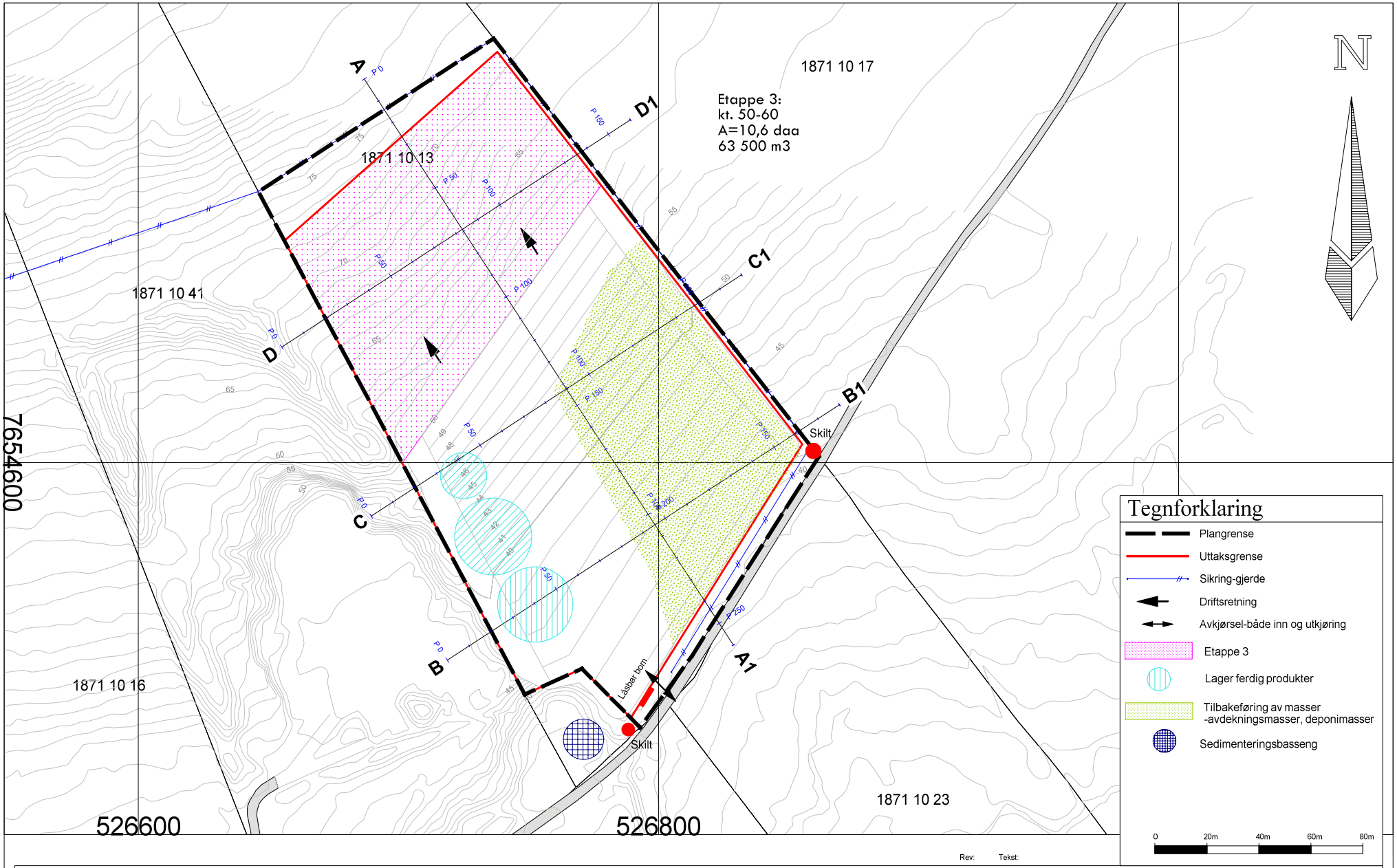

Rev:	Tekst:

asplan viak

Prosjekt:	Oppdragsgiver:	Tegning:	Gnr/Bnr:	Koordsys:	Høyderef:	Prosjektfase:	Tegn.nr:	Rev:
Grusuttak Rise	Ottar Bergersen & Sønner AS	Uttakskart Eks.uttak + plan for etappe 1	10/13	Eureff89,sone33	NN2000		06	

Oppdragsnr:	Tegn:	Kontr:	Godkj	Dato:	Målestokk:	Format:	Fag Type Etg Løpenr
621385-01	DK			19.09.2022	1:2000	A4	

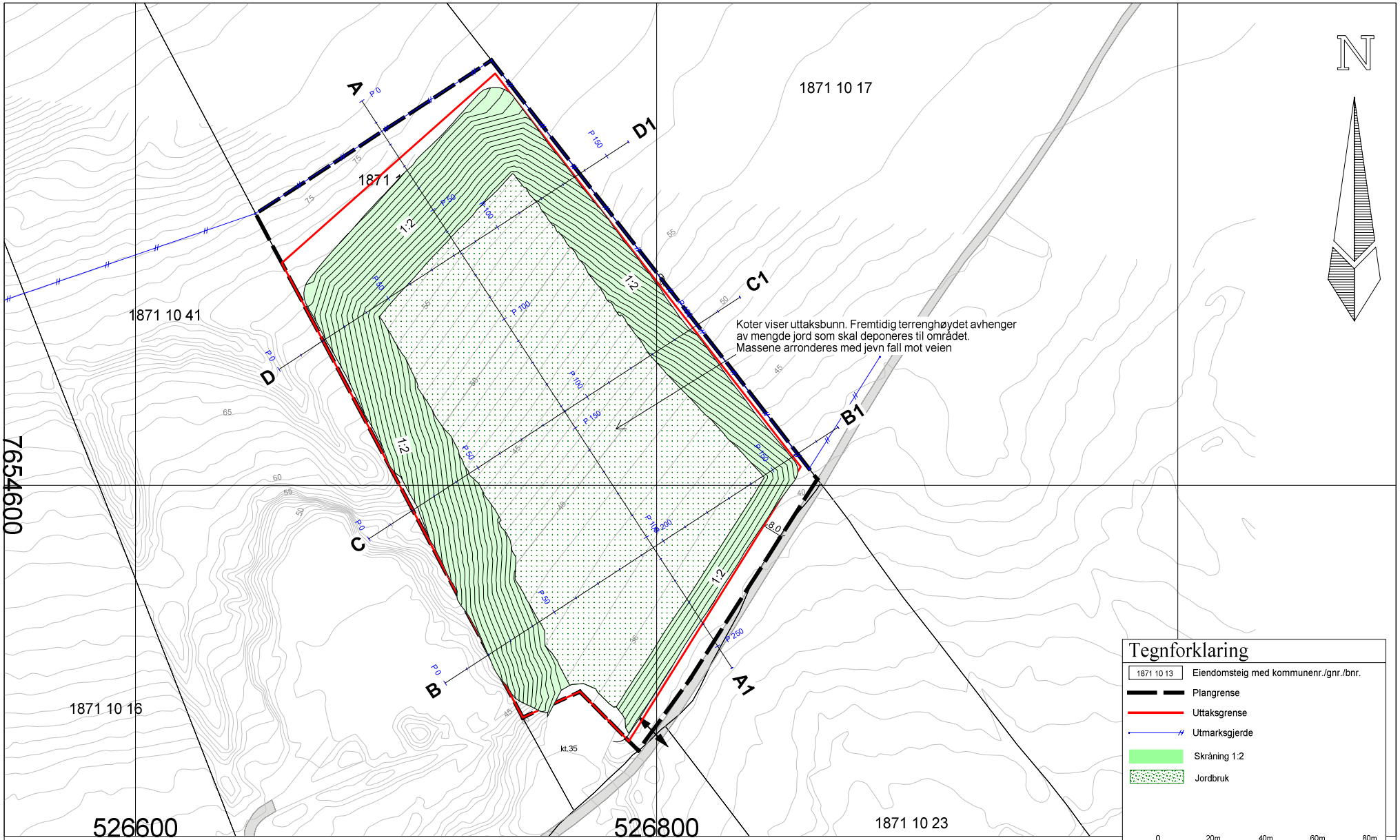

Rev: Tekst:

Prosjekt:	Oppdragsgiver:	Tegning:	Gnr/Bnr:	Koordsys:	Høyderef:	Prosjektfase:	Tegn.nr:	Rev:
Grusuttak Rise	Ottar Bergersen & Sønner AS	Avslutningsplan	10/13	Eureff89,sone33	NN2000		07	

Oppdragsnr:	Tegn:	Kontr:	Godkj	Dato:	Målestokk:	Format:	Fag Type Etg Løpenr
621385-01	DK			19.09.2022	1:2000	A4	

Profil A-A1

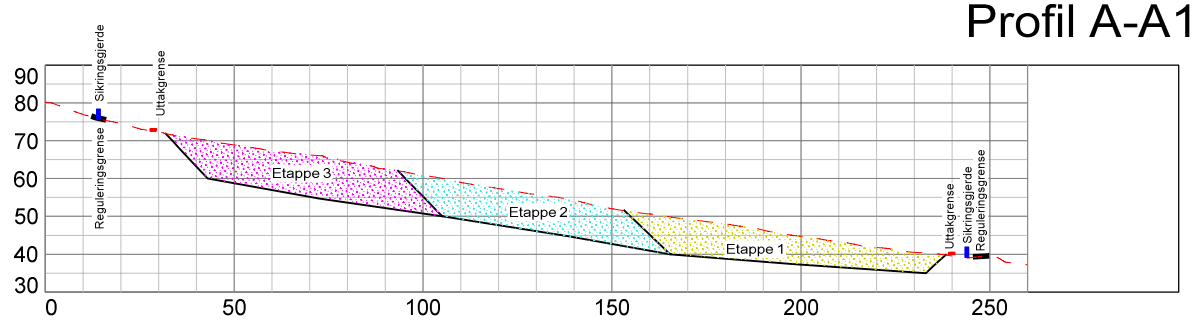

Profil B-B1

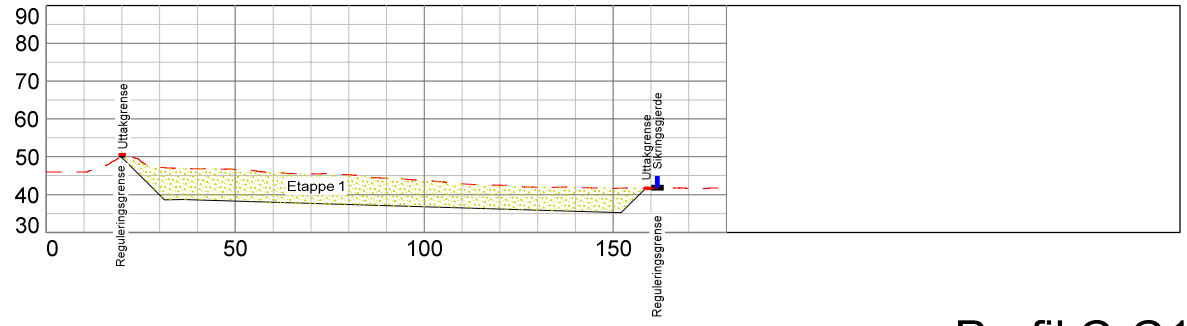

Profil C-C1

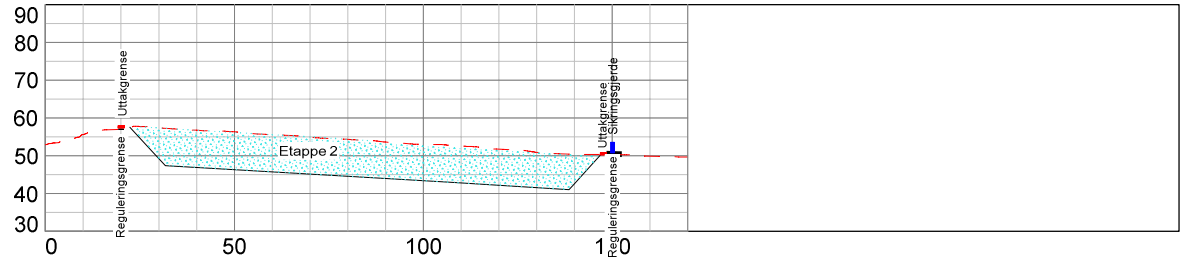

Profil D-D1

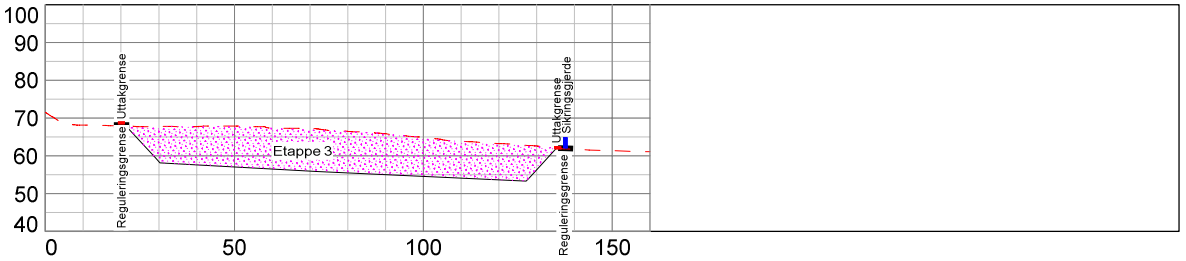

asplan viak

Oppdragsgiver
Ottar Bergersen & Sønner AS

Gnr/Bnr 10/13

Rev: Tekst: Rev.dato: Utarb: Kont:

Prosjekt
Grusuttak Rise

Vertikale profiler
Ettappevis plan

Koordsys:	Høyderef:	Målestokk:	Prosjektfase:	Tegn.nr:	Rev:
Eureff89,sone33	NN2000	1:2000		08	

Oppdragsnr:	Tegn:	Kontr:	Godkj:	Dato:	Format:	Fag Type Etg Løpenr
621385-01	DK			19.09.2022	A4	

Profil A-A1

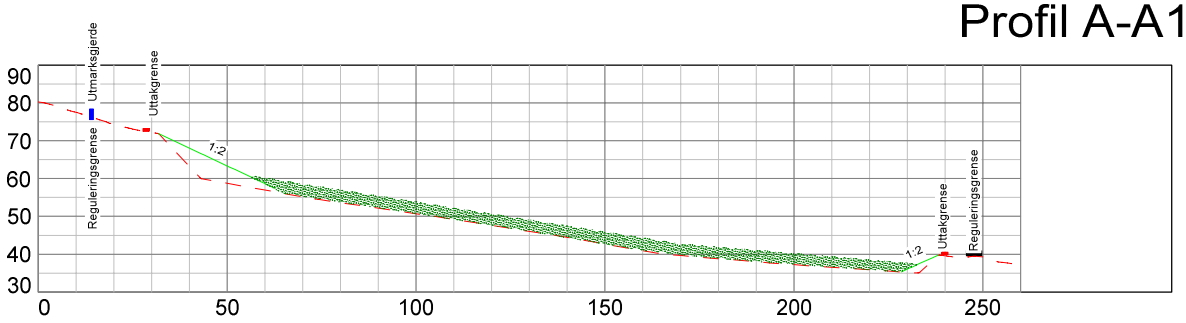

Profil B-B1

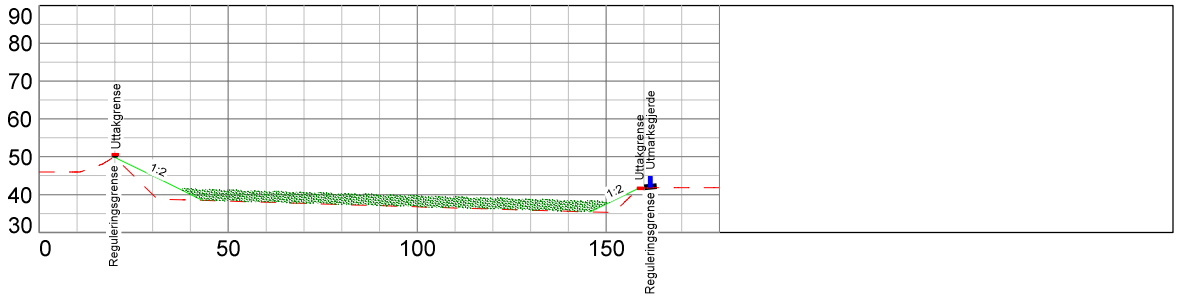

Profil C-C1

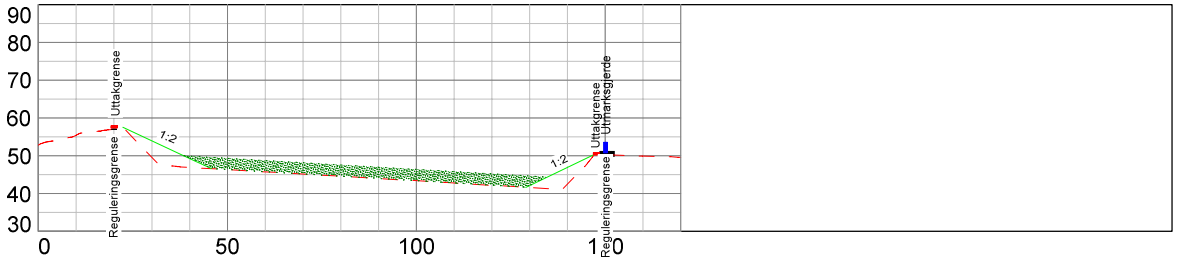

Profil D-D1

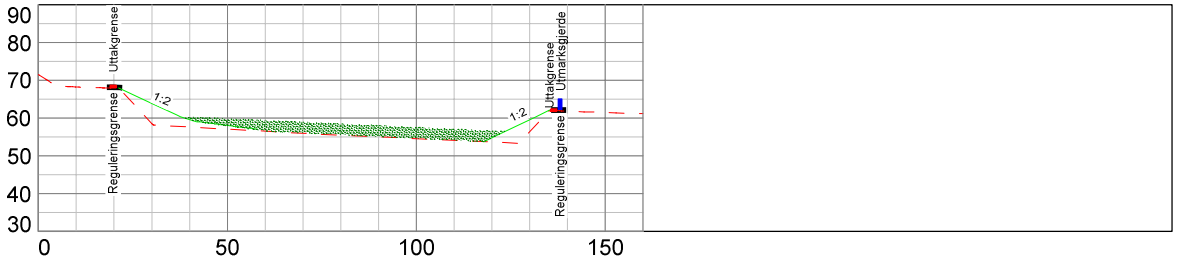

Deponi av reine jordmasser.
Profiler viser eksempel på utfylling med 3 meters høyde

asplan viak	Oppdragsgiver: Ottar Bergersen & Sønner AS						
	Gnr/Bnr: 10/13	Rev:	Tekst:			Rev.dato:	Utarb: Kont:
Prosjekt: Grusuttak Rise	Vertikale profiler Ettappevis plan	Koordsys: Eureff89,sone33	Høyderef: NN2000	Målestokk: 1:2000	Prosjektfase:	Tegn.nr: 09	Rev:
		Oppdragsnr: 621385-01	Tegn: DK	Kontr:	Godkj:	Dato: 19.09.2022	Format: A4

Andøy kommune

BESTEMMELSER TIL REGULERINGSPLAN FOR

" GRUSUTTAK RISE, BJØRNSKINN"

Dato: 11.12.2019

Dato for siste revisjon: 10.03.2021

Dato for kommunestyrets vedtak/departementets stadfesting:

Dato for godkjenning av mindre endring av reguleringsplan:

Plan ID: 1871_201902

I

I henhold til plan- og bygningslovens § 12-7 gjelder disse reguleringsbestemmelsene for det området som på plankartet er avgrenset med reguleringsgrensen.

II

I henhold til plan- og bygningslovens § 12-5 er planområdet regulert til følgende formål:

PBL.12-5. Nr.1: Bebyggelse og anlegg

BSM1 – BSM3 Steinbrudd og masseuttak

I medhold av plan- og bygningslovens § 12-7 nr. 2 gis følgende bestemmelser om bruk av arealer, bygninger og anlegg innenfor planområdet:

1 LANDSKAPSPLEIE

Avdekningsmasser skal tas vare på, og mellomlagres på avtalt område innenfor eksisterende uttak. De mellomlagrede massene skal benyttes ved arrondering og revegetering av ferdig uttatte områder. Det tillates mottak av ikke forurensede returmasser, samt mellomlagring av masser, mens grustaket er i drift. Betongrester tillates ikke deponert i området.

Områder som er ferdig uttatt, og som ikke er nødvendig for driften, skal fortløpende istandsettes og revegeteres.

Istandsetting skal skje ved utplanering av mellomlagrede avdekningsmasser og rene returmasser. Vegetasjonsetablering skal skje ved tilførsel av mellomlagrede avdekningsmasser/ returmasser som får naturlig foryngelse fra omkringliggende tre- og buskvegetasjon.

2 BEBYGGELSE OG ANLEGG

Masseuttak BSM1 – BSM3

I området avsatt til masseuttak kan det foretas uttak, sortering, transport og lagring av masser.

Inngrepene etter avsluttet uttak, inklusive terrengtilpasning og nødvendig sikring med skråning 1:1 skal ligge innenfor formålsgrensene.

Masseuttaket skal foregå på en forsvarlig måte slik at mest mulig av ressursene kan utnyttes, og slik at naturen og omgivelsene ikke blir unødig skjemmet.

Det skal foretas nødvendig vedlikehold av grusveien SV8 fra ferist ved slutten på kommunal vei KV29 og frem til masseuttaket.

Etterbruken av området skal være LNF-område. Masser som skal benyttes til tildekking må ikke være forurenset.

3 STØY

Grenseverdien for støy for støynivå på uteoppholdsareal og utenfor vinduer til rom med støyfølsomt bruksformål settes til: Uten impulslyd: Lden 55 dB og Levening 50 dB. Med impulslyd: Lden 50 dB og Levening 45 dB

Drivetid settes til 07.00 – 19.00 mandag til fredag. Lørdag og søn-/helligdager tillates ikke drivetid.

Dersom bestemmelsene i §3 STØY ikke blir overholdt, kan kommunen stille krav til tiltakshaver om avbøtende tiltak.

4 FORURENSING

Reparasjoner på anleggsmaskiner må utføres på en slik måte at væsker, oljer og andre miljøfarlige bestanddeler ikke belaster miljøet. Alt spesialavfall skal samles og leveres til godkjent mottak.

5 ADKOMST

Adkomst til uttaket er avmerket i plankartet med adkomst pil.

6 REKKEFØLGEKRAV

Driftsplan:

Uttaket krever driftskonsesjon fra Direktoratet for mineralforvaltning. Søknaden om konsesjon skal inneholde driftsplan, avslutningsplan, garanti for opprydding m.m. i henhold til direktoratets krav.

Uttaksrekkefølgen:

Massene i området BSM2 kan ikke tas ut før masseuttak i BSM1 er avsluttet.

Massene i området BSM3 kan ikke tas ut før masseuttak i BSM2 er avsluttet.

Før uttak av masser skal det inngås privatrettslig avtale mellom driver av uttaket og Nordre Bjørnskinn Gårdslag om vedlikehold av privat vei SV8 fra ferist ved slutten på kommunal vei KV71514 og frem til masseuttaket.

7 Automatisk fredet kulturminner

Dersom en under gravearbeider / anleggsvirksomhet støter på kulturminner, skal arbeidet umiddelbart stanses, og regionale kulturvernmyndigheter skal varsles i samsvar med §8 i kulturminneloven av 9. juni 1978. Melding skal snarest sendes til Nordland fylkeskommune, kultur-

og miljøavdelingen og Sametinget slik at vernemyndighetene kan gjennomføre en befaring og avklare om tiltaket kan gjennomføres og eventuelt vilkårene for dette.

8 Oppfølging og kontroll

Andøy kommune er ansvarlig for at reguleringsplan og dens bestemmelser følges. Direktoratet for Mineralforvaltning skal føre tilsyn med uttaket. Dette i henhold til gyldig driftsplan. Fylkesmann er klagemyndighet etter forurensningsforskriften kap.30. Forskriften regulerer bl.a. støy og utslipp av støv og partikulært materiale til vann.

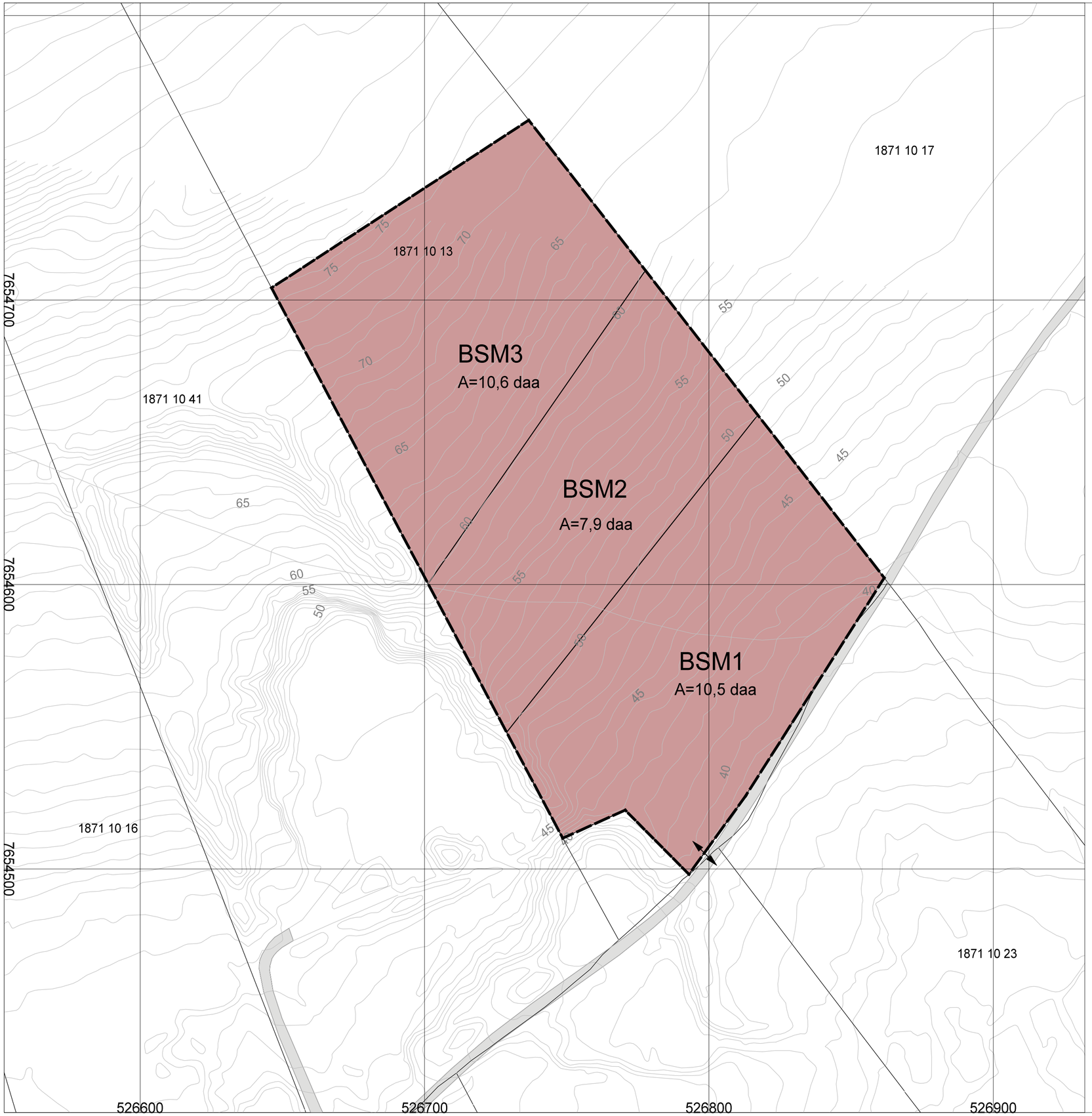

TEGNFORKLARING

PBL § 12-5. AREALFORMÅL I REGULERINGSPLAN

BEBYGGELSE OG ANLEGG

BSM1-BSM3 — Steinbrudd og masseuttak (sosi 1201)

LINJESYMBOLER

Planens begrensing

Formålsgrense

PUNKTSYMBOLER

Avkjørsel

Kartgrunnlag FKB 2019 Eureff89, sone 33
NN2000

Ekvidistanse 1m

Kartmålestokk 1:1000

0 10m 20m 30m 40m

N

DETALJREGULERING FOR: *Grusuttak Rise, Bjørnskinn*

PLAN ID *1871_201902*

SAKSBEHANDLING IFLG. PLAN- OG BYGNINGSLOVEN	SAKSNR	DATO	SIGN
Kunngjøring oppstart		09.05.2019	DK
1. gangs behandling i det faste utvalget for plansaker			
Offentlig ettersyn fra til			
2. gangs behandling i det faste utvalget for plansaker			
Kommunestyrets vedtak:			

PLANEN UTARBEIDET AV:

Asplan Vik AS
Søndregt.34
8450 Stokmarknes

PLANEN UTARBEIDET FOR:

Ottar Bergersen&Sønner AS
Bøveien 1065
8475 Straumsjøen

Plankart: 11.12.2019